變更鳥松（仁美地區）都市計畫
（公共設施用地專案通盤檢討）案

比例尺：1:1000

中華民國 109 年 5 月

圖　例

- 住 住宅區
- 住一 第一種住宅區
- 住二 第二種住宅區
- 商 商業區
- 工(甲) 甲種工業區
- 工(乙) 乙種工業區
- 零工 零星工業區
- 保 保存區
- 保護區
- 農 農業區
- 河川區
- 宗教 宗教專用區
- 宗祠(專) 宗祠專用區
- 納(專) 納骨塔專用區
- 電(專) 電信專用區
- 停專 停車場專用區
- 倉(專) 倉儲專用區
- 機 機關用地
- 文 學校用地
- 公 公園用地
- 公(兒) 公園兼兒童遊樂場用地
- 綠 綠地(帶)
- 廣 廣場用地
- 廣(停) 廣場兼停車場用地
- 停 停車場用地
- 市 市場用地
- 公墓用地
- 溝 排水溝用地
- 滯 滯洪池用地
- 水利用地
- 河道 河道用地
- 自 自來水事業用地
- 變 變電所用地
- 道路用地
- 人行步道用地
- 道兼排 道路用地兼供排水使用
- 整體開發範圍線
- 計畫範圍線

變　更　圖　例

- 住一(附) 變更公園用地為第一種住宅區(附)
- 溝 變更公園用地為排水溝用地
- 住一(附) 變更公園兼兒童遊樂場用地為第一種住宅區(附)
- 住一(特) 變更廣場兼停車場用地為第一種住宅區(特)
- 宗教(附) 變更廣場兼停車場用地為宗教專用區(附)
- 農 變更廣場兼停車場用地為農業區
- 商(特) 變更市場用地為商業區(特)
- 商(特) 變更機關用地為商業區(特)
- 農 變更機關用地為農業區
- 農 變更自來水事業用地為農業區
- 農 變更滯洪池用地為農業區
- 道(附) 變更道路用地為道路用地(附)

圖幅接合表

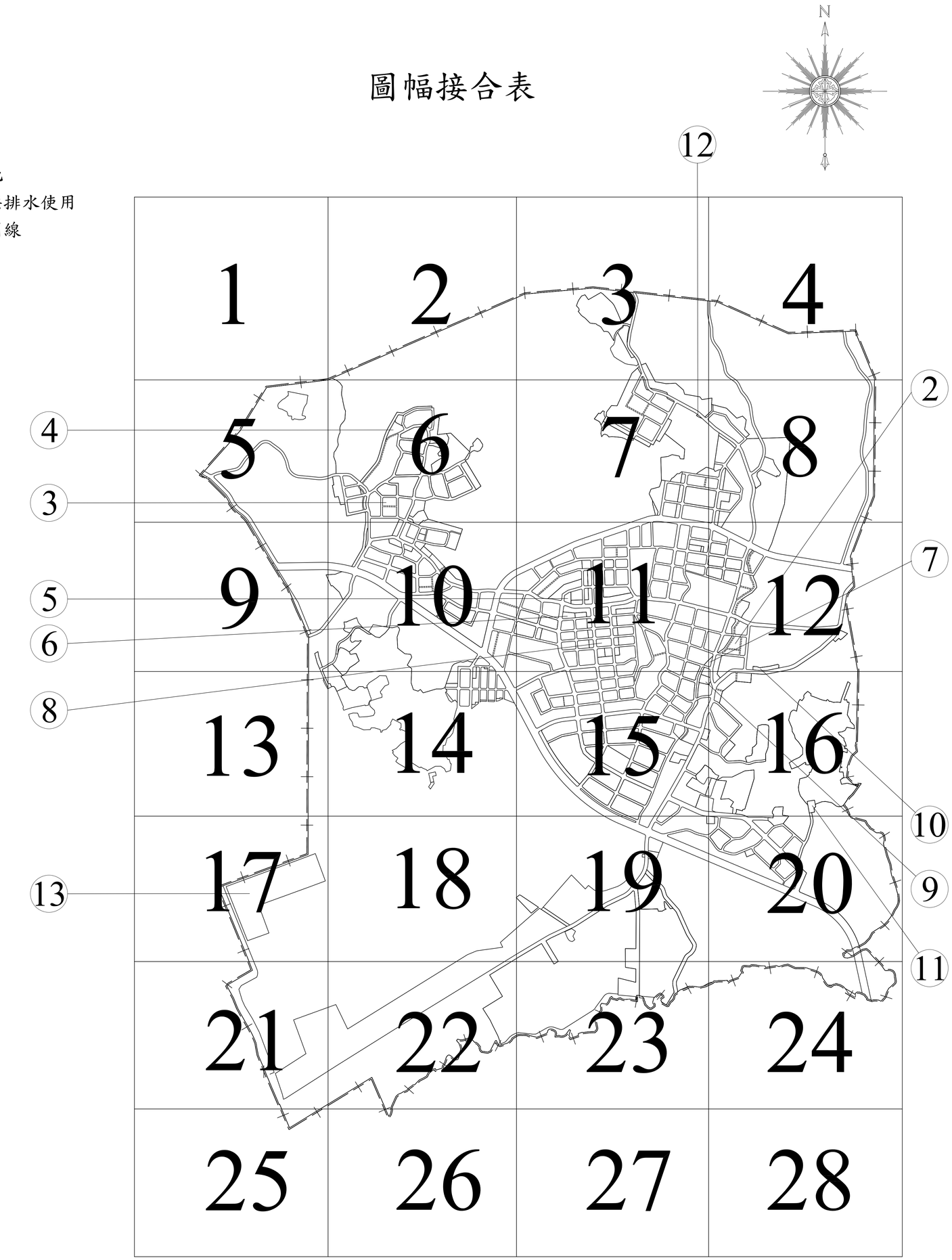

農
保
保
住一
住一
住一
（附）
溝
住一
住一
住一

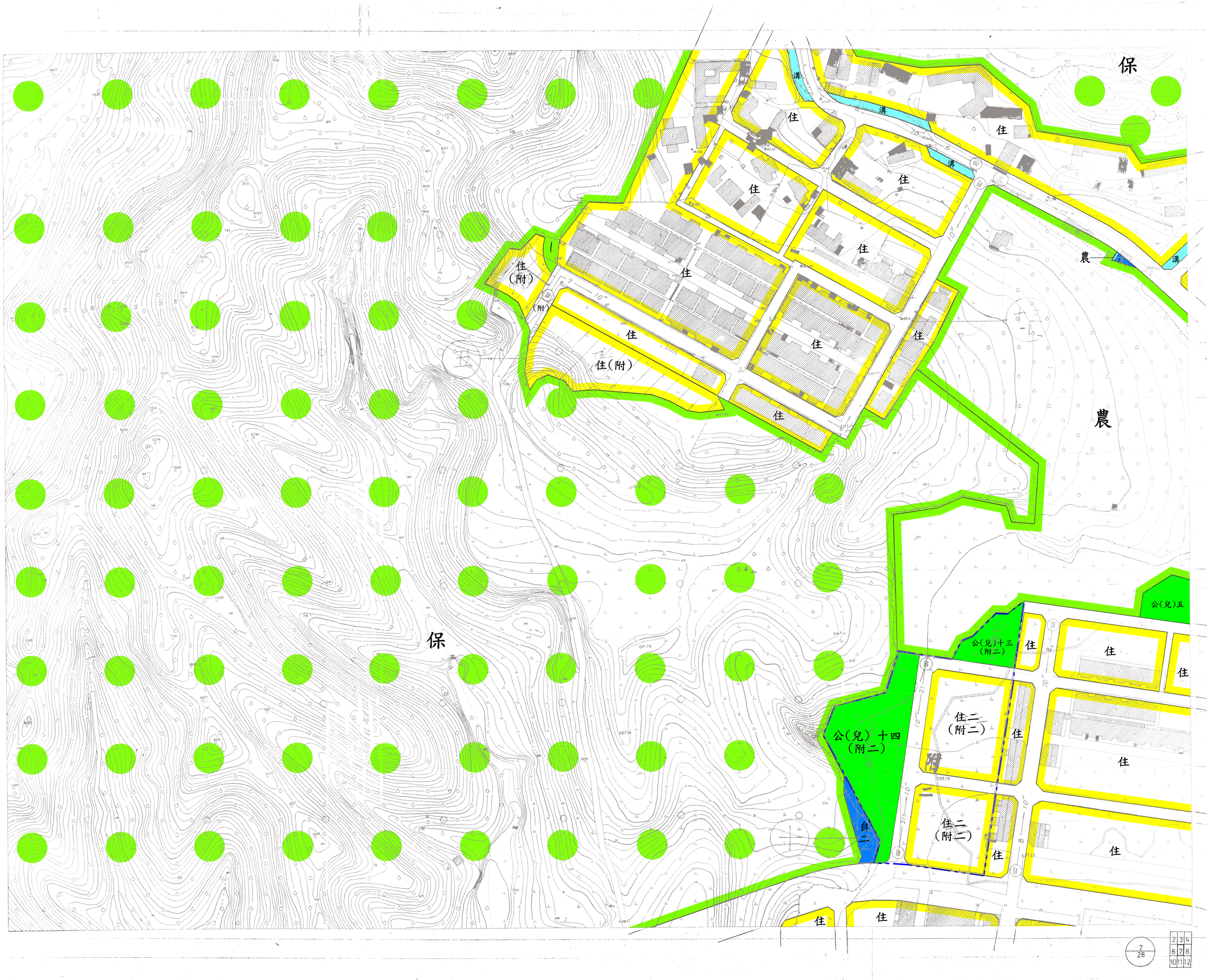
保
溝
住
溝
住
溝
住
住
住

保
住二
（附一）
住一
住二
（附一）
（兒）
六（附一）
住一
住
商
商
住一
住一
住
（附一）
住(附一)
機四
廣
（停）
八
公(兒)七
（附一）
住一
（附一）
國(小)一
商
（特）
住一（特）
商（特）
住二
（附一）
廣(停)
（附一）
公十五
（附一）
商
（附一）
公二
（附一）
宗祠
（專）
公二
（附）
溝
商

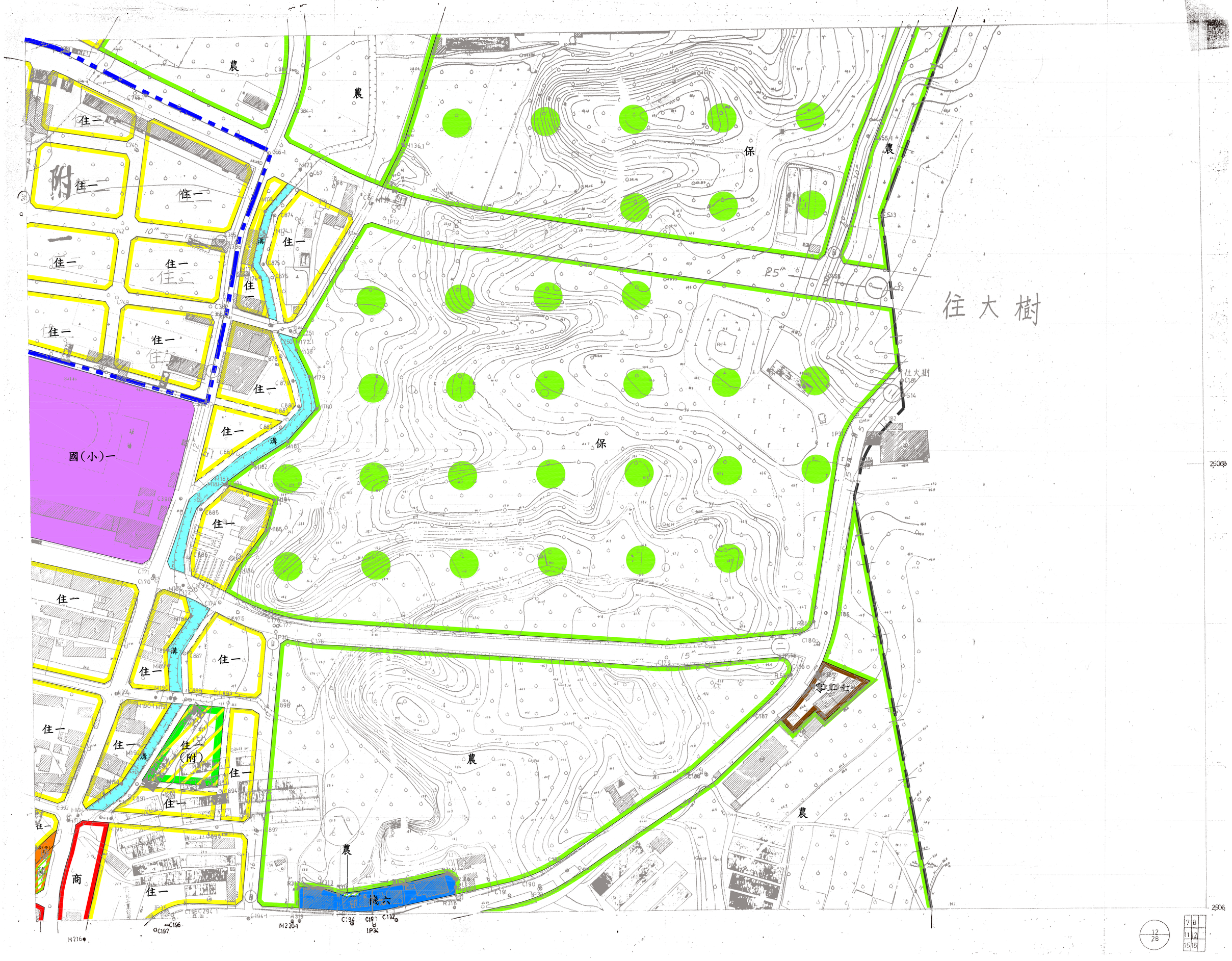
農
住二
住一
附
溝
保
往大樹
國(小)一
零工廠
住一(附)
商
橋六
25068
2506

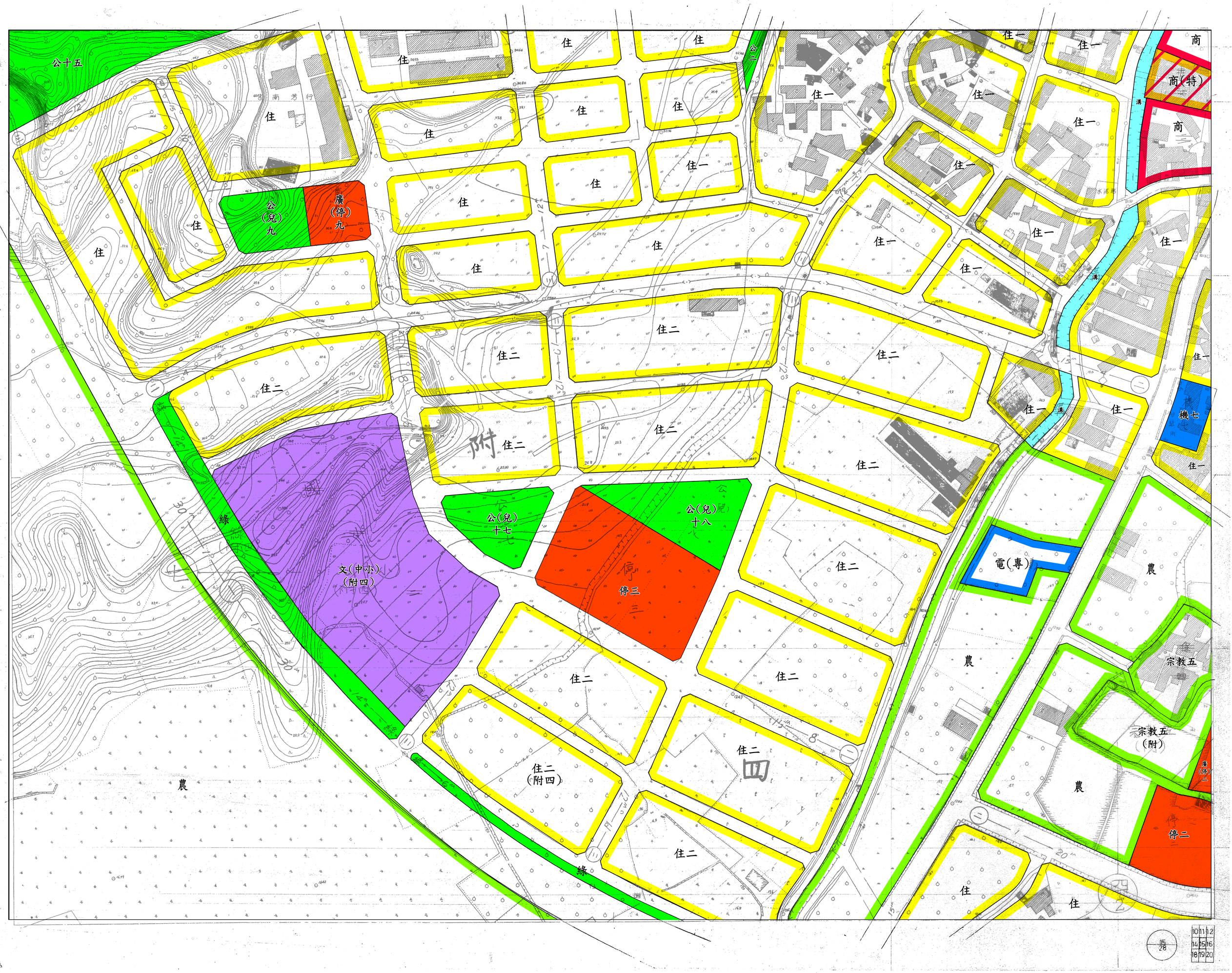
公十五
住
公二
住一
商
商(特)
溝
公(兒)九
廣(停)九
住二
附
公(兒)十七
公(兒)十八
停三
文(中小)(附四)
綠
農
住二(附四)
四
機七
電(專)
宗教五
宗教五(附)
廣(停)二
停二

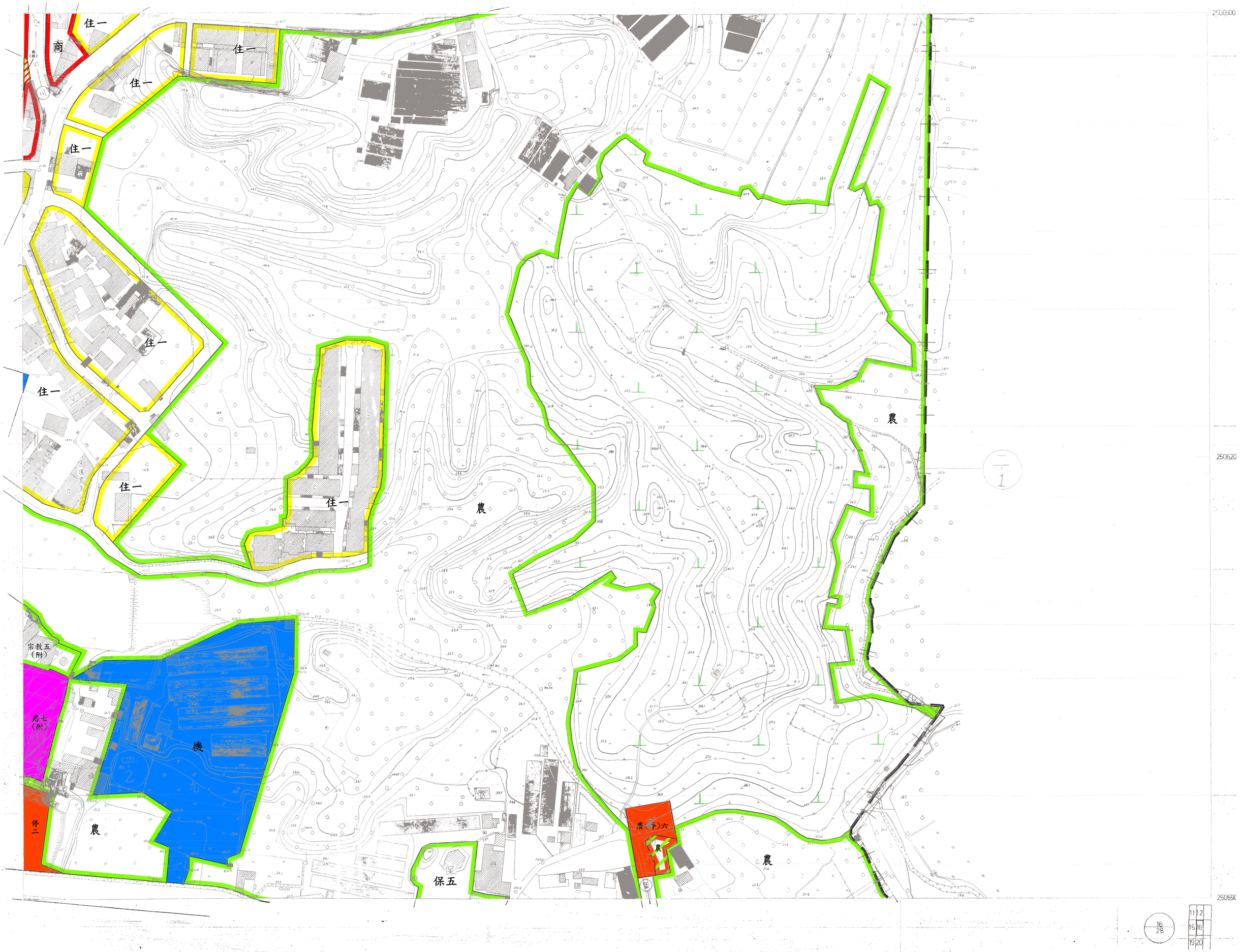
住一
商
住一
住一
住一
住一
住一
住一
住一
農
農
宗教五
(附)
廣七
(附)
停二
農
機
保五
(廣(予)六
農
農
250620

13	14	
	17	18
	21	22

17
28

13	14	15
17	18	19
21	22	23

18
28