


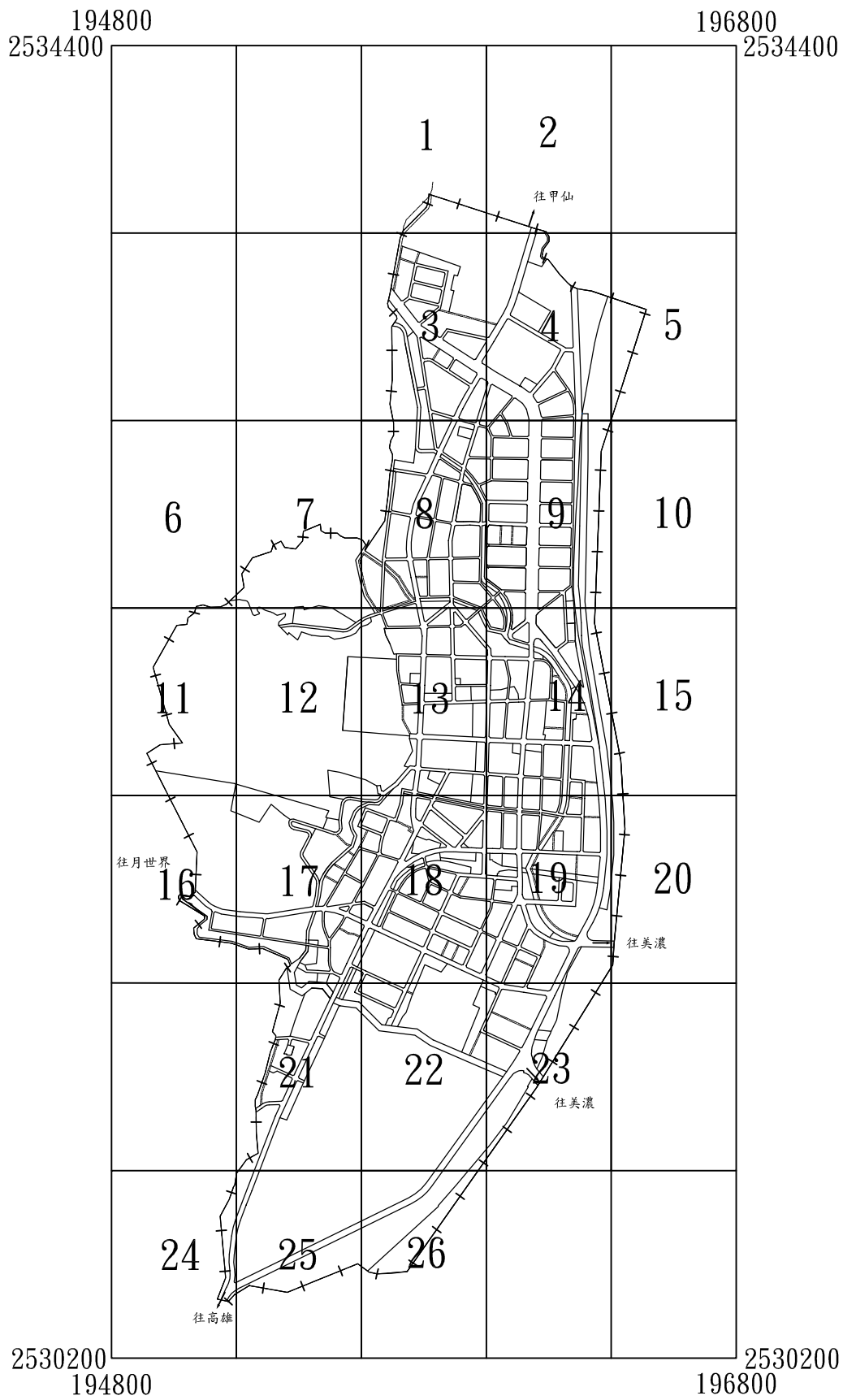
# 變更高雄市旗山主要計畫

(第二次通盤檢討暨都市計畫圖重製)案計畫圖

擬定機關：高雄市政府

中華民國108年6月

# 變更高雄市旗山主要計畫 (第二次通盤檢討暨都市計畫圖重製)圖 圖幅接合表



比例尺：一千分之一

地形圖圖例

精密導線點	⊙ <sup>N001</sup> <sub>145.21</sub>	樹林	⊙	亭	⌒
支導線點	⊙ <sup>G01</sup> <sub>145.21</sub>	草地		水塔	⊕
實測都市計劃樁	+	細草地		球場	⊖
高程點	· <sub>145.21</sub>	水田	⊥	寺廟	卍
計曲線	—40—	旱田	∪	加油站	⊥
首曲線	—41—	花園	⊗	停車場	⊙
RC建物	▨ <sub>1R</sub>	果園	⊙	牌樓	⊥
磚屋	▨ <sub>1B</sub>	竹林	↑	井	井
臨時屋	▨ <sub>T</sub>	墓	⊥	門	□ □
建築中房屋	▨	駁坎	~~~~~	高壓電塔	⊥
階梯		擋土牆	—●—●—●—	鐵絲網	-x-x-x-
柏油路面	AC	土坎	~~~~~	地類界	.....
水泥路面	PC	土坡	▲▲▲	田埂	-----
河流、水溝	— — — —	壘石護堤	▲▲▲	圍牆	—·—·—·—
水池	⊖	道路橋樑	—— —— ——		
魚池	⊖	鬆面路	====		

附記：

- 一、測圖面積：三百七十八公頃。
- 二、測圖比例：一千分之一。
- 三、測圖時間：自中華民國八十七年十二月十九日至八十八年三月十九日。
- 四、圖幅數量：二十六幅。
- 五、平面控制：採用二度分帶橫梅氏投影座標系統為基準圖之上方為北方。
- 六、高程控制：採用一等水準為基準。

## 圖

住	住宅區
商	商業區
倉	倉儲區
車(專)	車站專用區
河(專)	河濱專用區(附帶條件)
郵(專)	郵政專用區(第三種類型)
電(專)	電信專用區
行	行水區
行(道)	行水區兼供道路使用
保	保護區
農	農業區
機	機關用地
文(小)	學校用地(國民小學)
文(中)	學校用地(國民中學)
文(職)	學校用地(高級職校)
社	社教用地
公	公園用地
運	運動場用地

## 例

兒	兒童遊樂場用地
綠	綠地(帶)
停	停車場用地
廣(停)	廣場兼停車場用地
廣	廣場用地
市	零售市場用地
批	批發市場用地
醫	醫院用地
站	客運車站用地
油	加油站用地
變	變電所用地
水	下水道用地
堤	堤防用地
溝	水溝用地
	道路用地
	人行步道用地
+	計畫範圍線

## 變更圖例

油(專)	變更住宅區為加油站專用區
機	變更住宅區為機關用地
文(小)	變更住宅區為學校用地
廣	變更住宅區為廣場用地
醫	變更住宅區為醫療用地
溝	變更住宅區為水溝用地
	變更住宅區為道路用地
存	變更商業區為保存區
住	變更倉儲區為住宅區
存	變更倉儲區為保存區
廣	變更倉儲區為廣場用地
河	變更行水區為河川區
河(道)	變更行水區兼供道路使用為河川區兼供道路使用
	變更機關用地為道路用地
宗(專)	變更公園用地為宗教專用區
體	變更運動場用地為體育場用地
住	變更綠地為住宅區
機	變更停車場用地為機關用地
公	變更停車場用地為公園用地
	變更廣場兼停車場用地為道路用地

機	變更批發市場用地為機關用地
醫	變更醫院用地為醫療用地
車(專)	變更客運車站用地為車站專用區
住	變更加油站用地為住宅區
商	變更加油站用地為商業區
油(專)	變更加油站用地為加油站專用區
住	變更水溝用地為住宅區
農	變更水溝用地為農業區
河	變更堤防用地為河川區
住	變更道路用地為住宅區
河	變更道路用地為河川區
綠	變更道路用地為綠地(帶)
廣	變更道路用地為廣場用地
溝	變更道路用地為水溝用地
住	變更水溝用地為住宅區
農	變更水溝用地為農業區
住	變更人行步道用地為住宅區
公	變更人行步道用地為公園用地
醫	變更人行步道用地為醫療用地
	變更人行步道用地為道路用地

說明：

1. 未註明寬度之道路均為4或6公尺。
2. 各計畫道路之交叉截角除與①號、②-2號道路交叉口之弧形截角照計畫圖所示外餘均以高雄市都市計畫道路交叉處截角長度標準為準。

	1	2
	3	4

1  
26

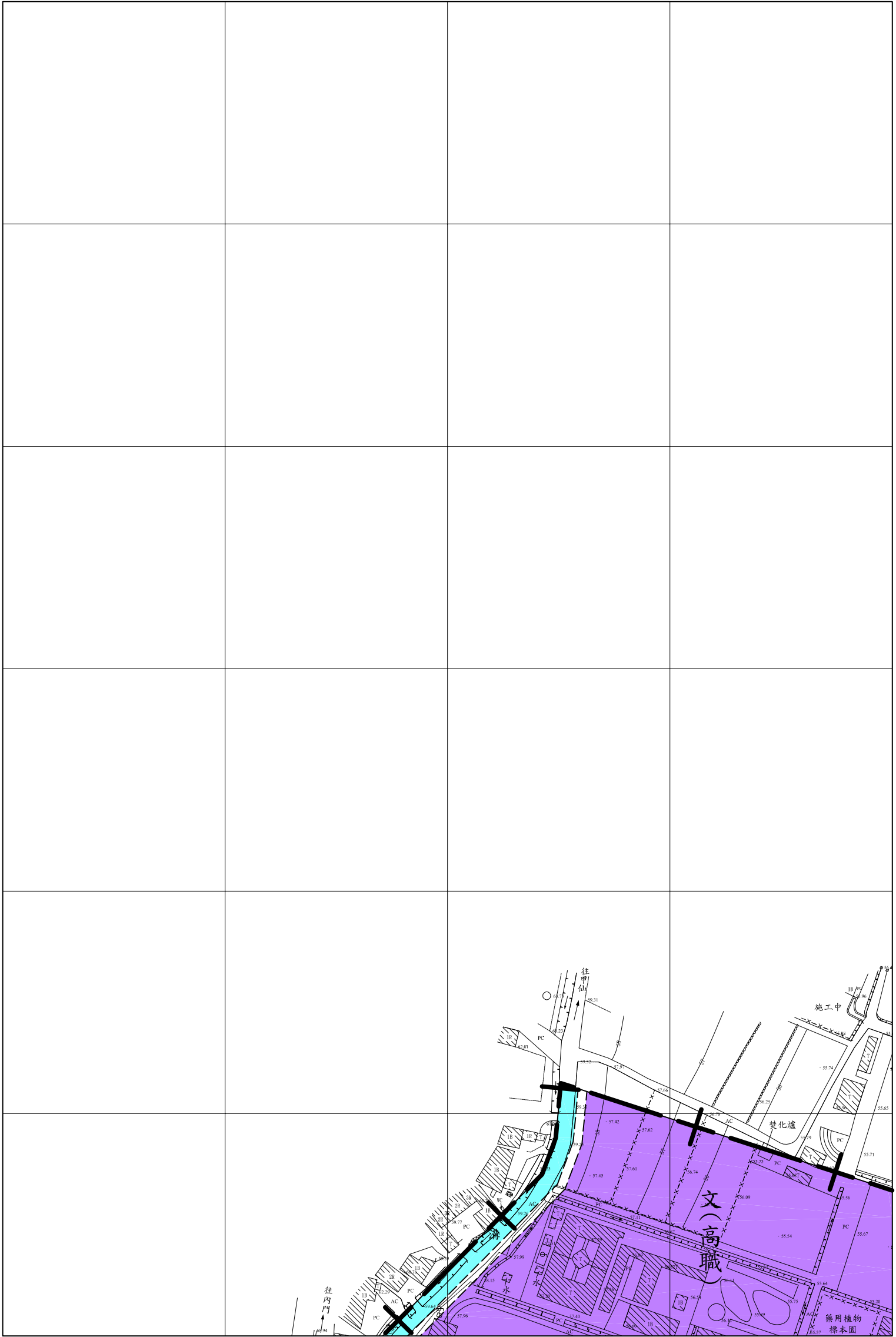
195600  
2534400

196000  
2534400

變更高雄市旗山主要計畫(第二次通盤檢討暨都市計畫圖重製)圖

2533800  
195600

2533800  
196000



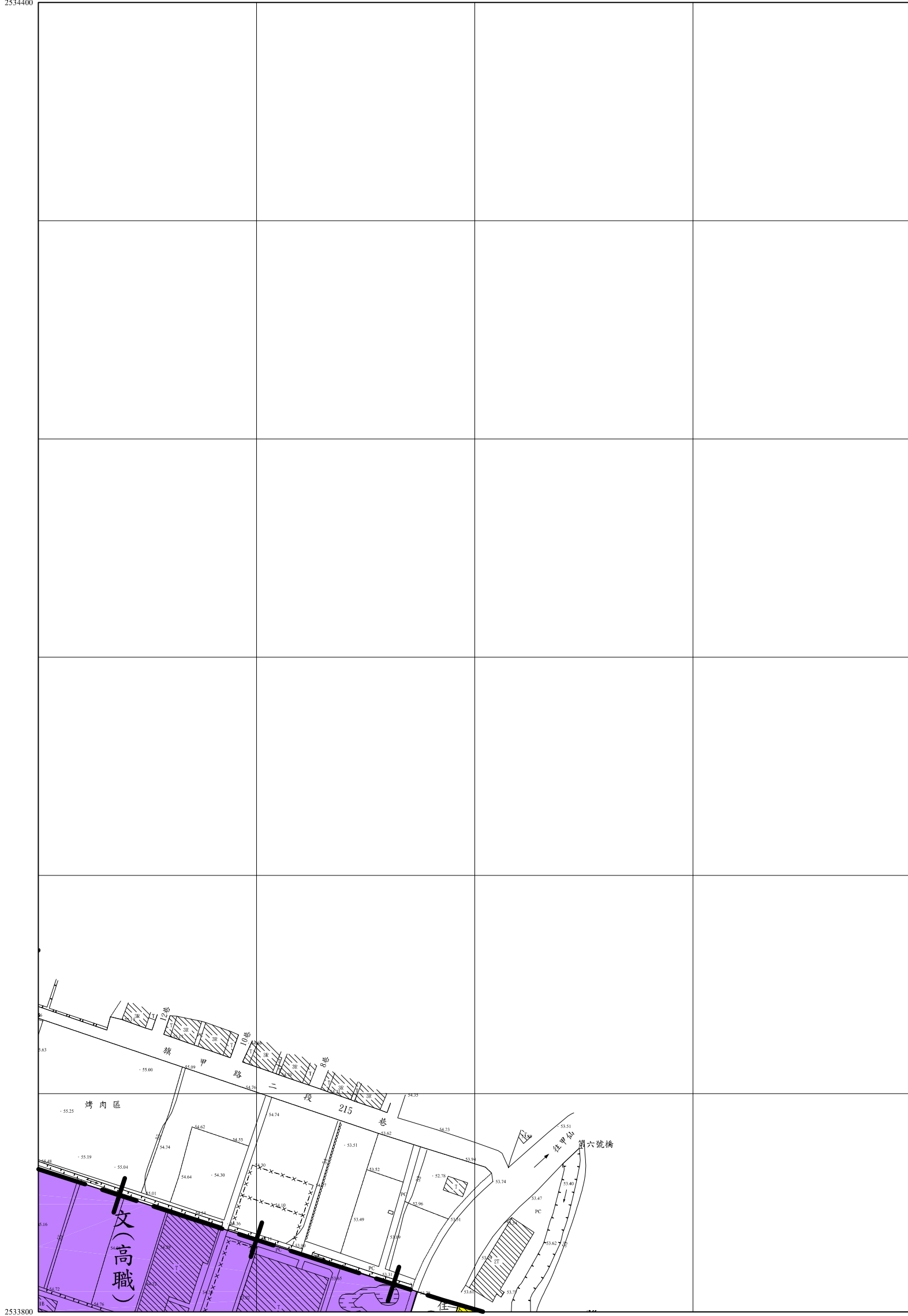
1	2	
3	4	5

2  
26

196000  
2534400

196400  
2534400

變更高雄市旗山主要計畫(第二次通盤檢討暨都市計畫圖重製)圖



2533800  
196000

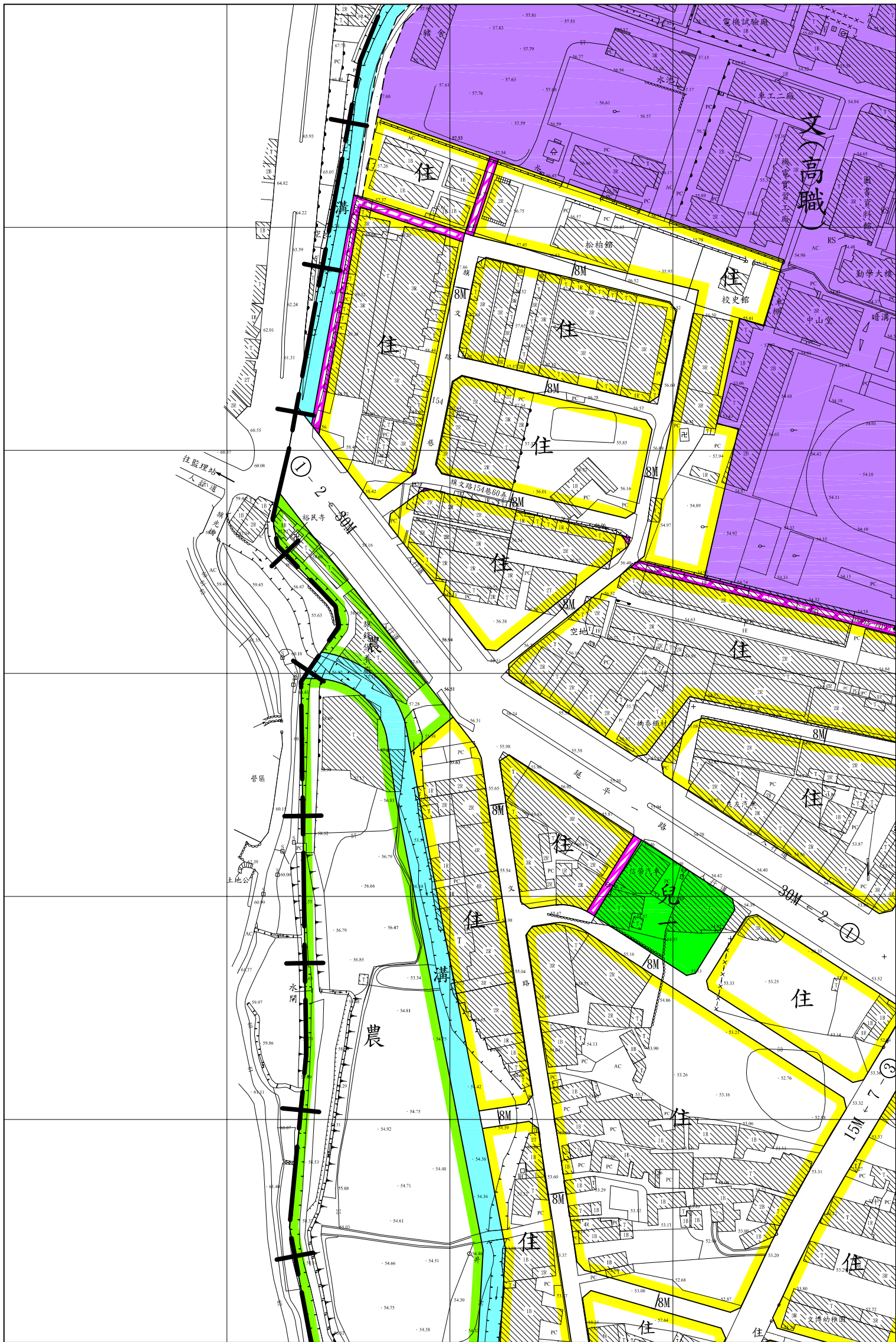
2533800  
196400

1	2
3	4
7	9

3  
26

195600  
2533800

196000  
2533800



變更高雄市旗山主要計畫(第二次通盤檢討暨都市計畫圖重製)圖

2533200  
195600

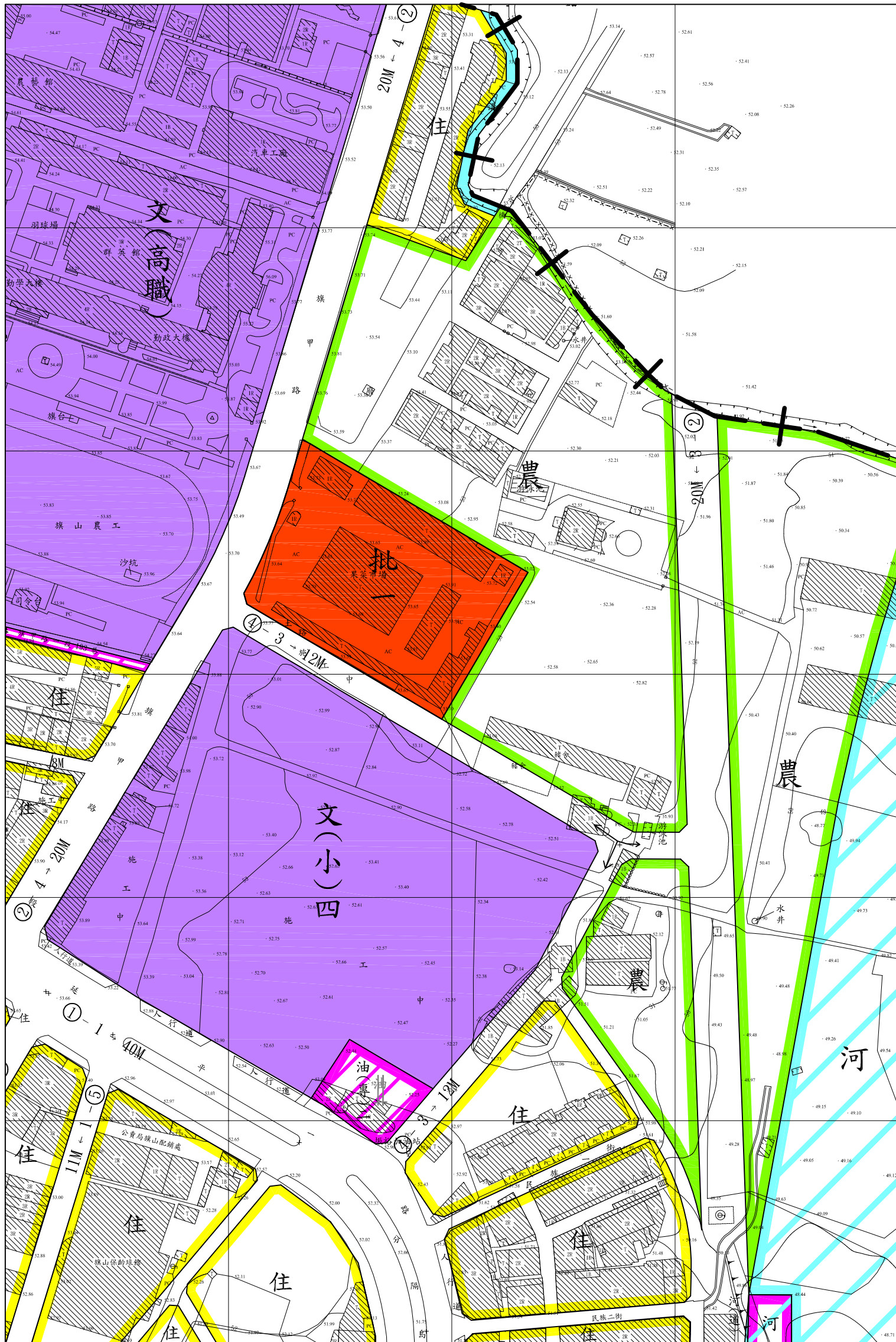
2533200  
196000

1	2
3	4
8	9

4  
26

196000  
2533800

196400  
2533800



2533200  
196000

2533200  
196400

變更高雄市旗山主要計畫(第二次通盤檢討暨都市計畫圖重製)圖






	6	7
	11	12

6  
26

194800  
2533200

195200  
2533200

變更高雄市旗山主要計畫(第二次通盤檢討暨都市計畫圖重製)圖



2532600  
194800

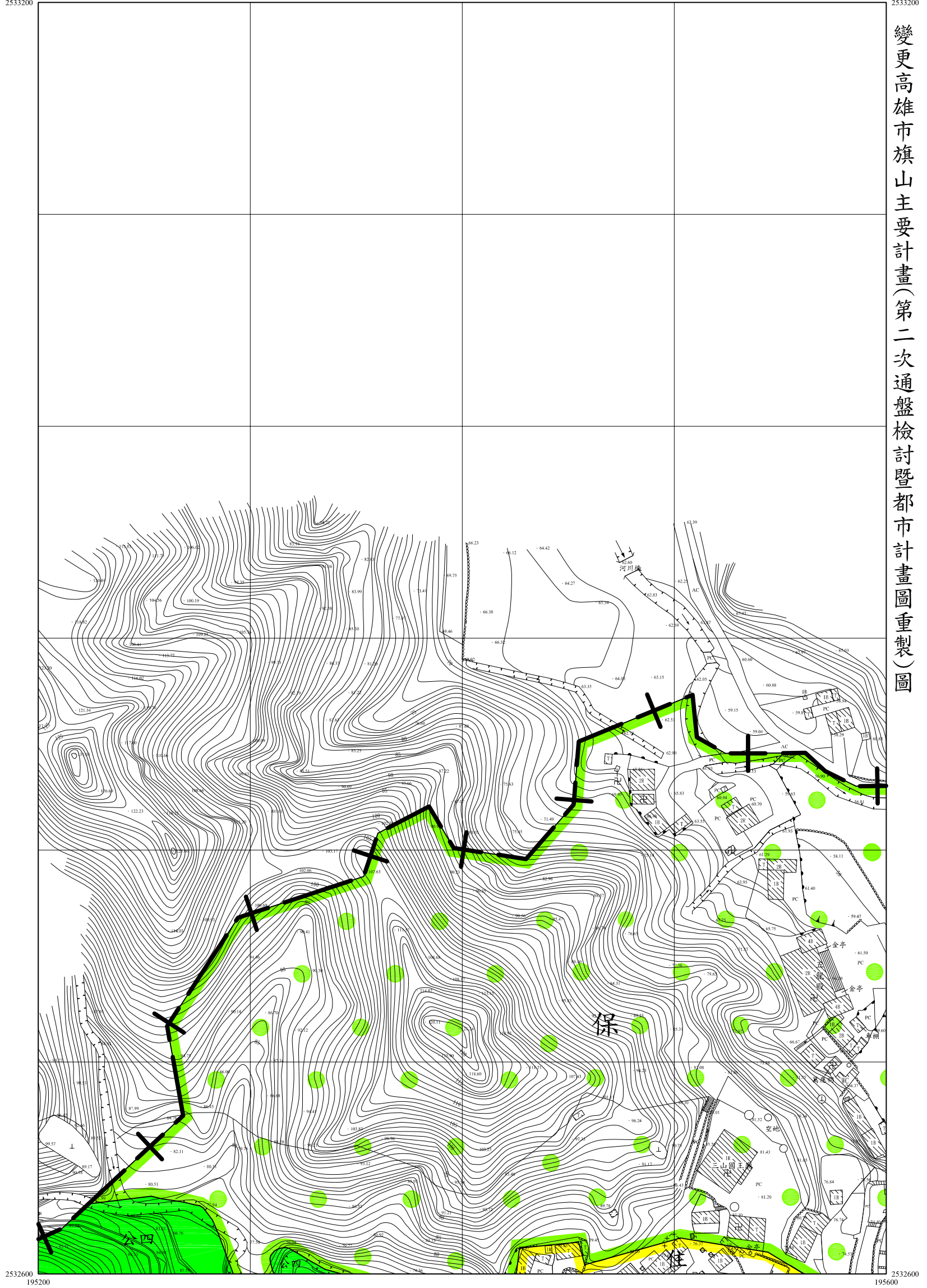
2532600  
195200

		3
6	7	8
11	12	13

7  
26

195200  
2533200

195600  
2533200



變更高雄市旗山主要計畫(第二次通盤檢討暨都市計畫圖重製)圖



3	4	5
8	9	10
13	14	15

9  
26

196000  
2533200

196400  
2533200



變更高雄市旗山主要計畫(第二次通盤檢討暨都市計畫圖重製)圖

2532600  
196000

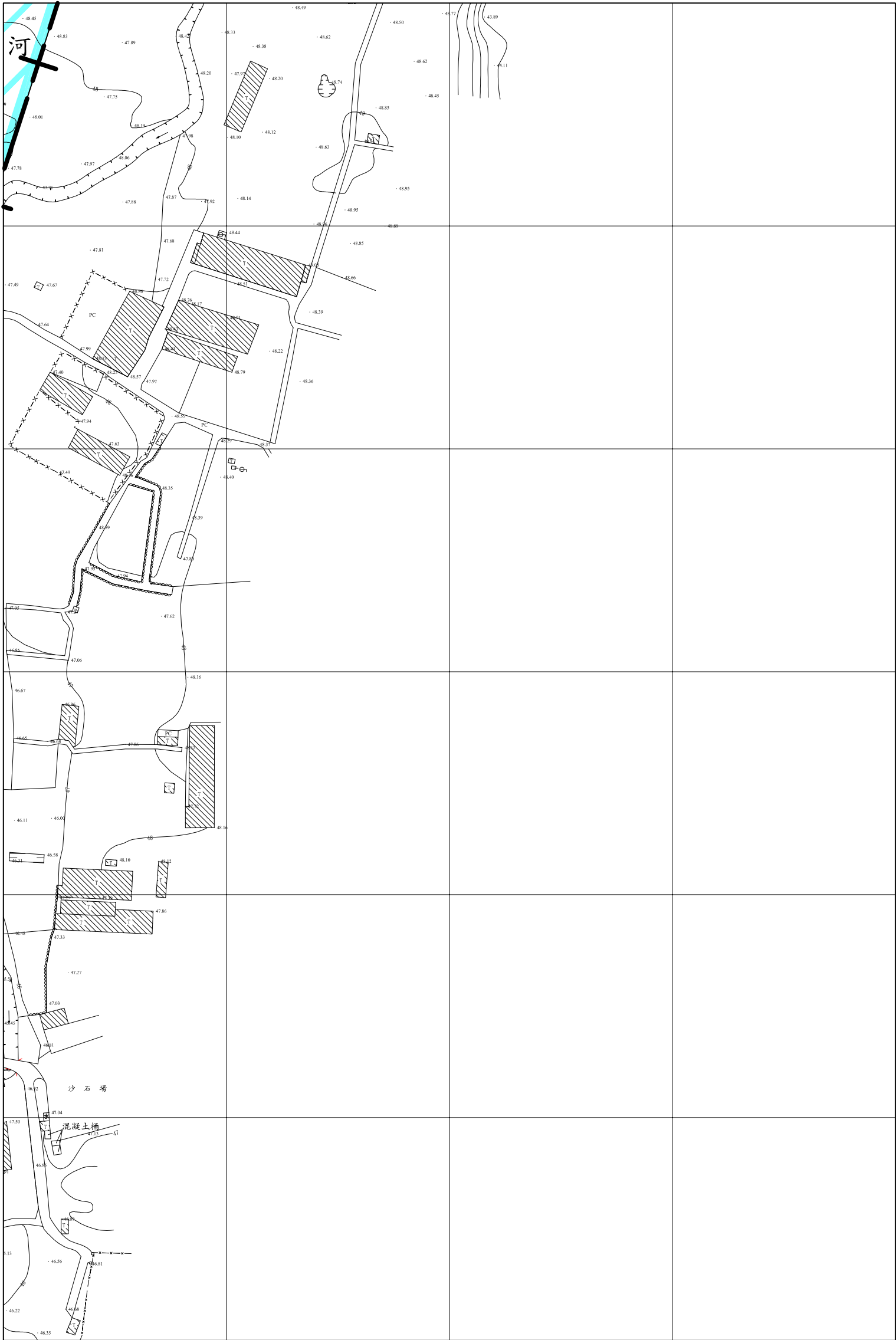
196400  
2532600

4	5
9	10
14	15

10  
26

196400  
2533200

196800  
2533200



變更高雄市旗山主要計畫(第二次通盤檢討暨都市計畫圖重製)圖

2532600  
196400

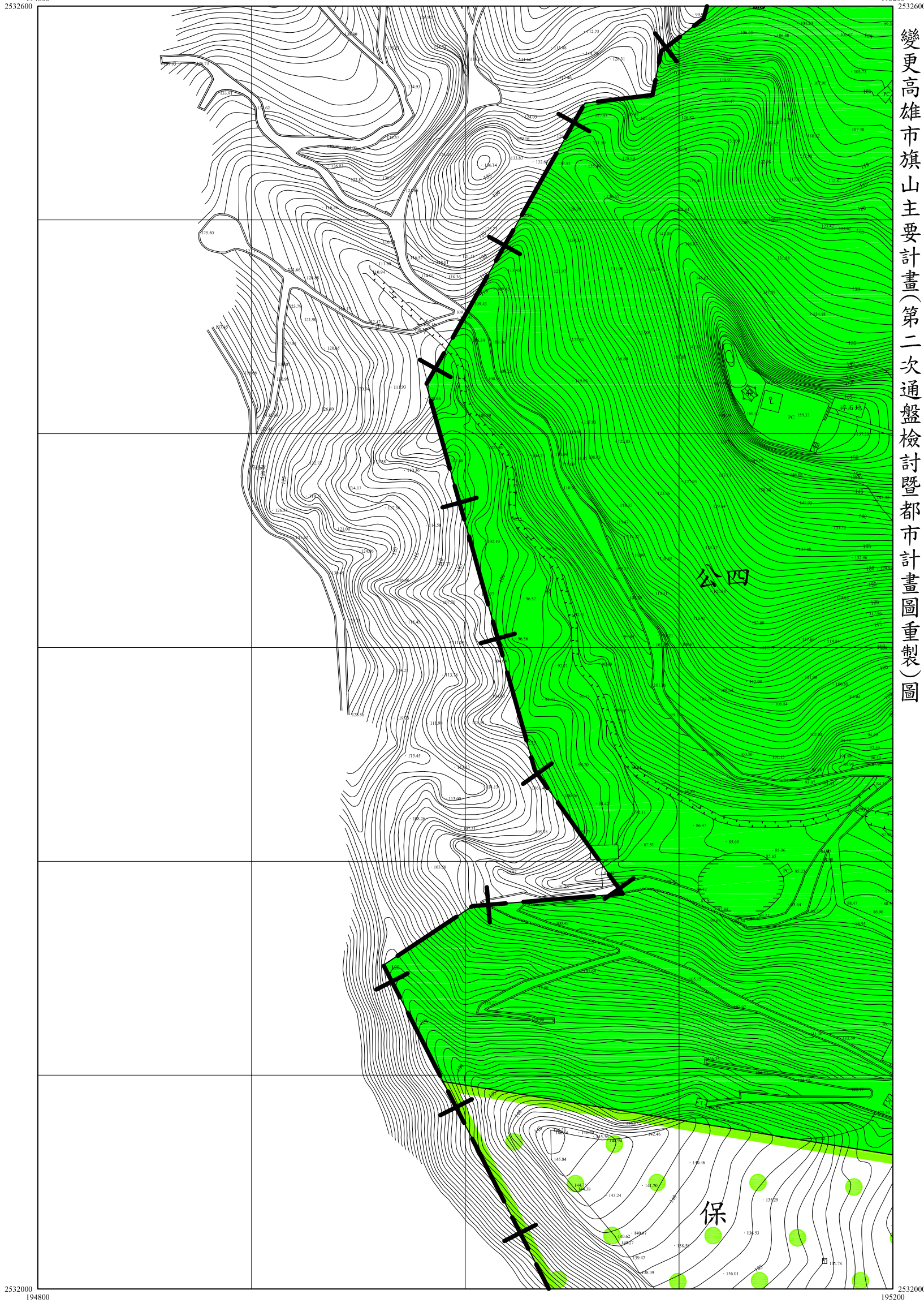
2532600  
196800

6	7
11	12
16	17

11  
26

194800  
2532600

195200  
2532600




變更高雄市旗山主要計畫(第二次通盤檢討暨都市計畫圖重製)圖

6	7	8
11	12	13
16	17	18

12  
26

195200  
2532600

195600  
2532600



變更高雄市旗山主要計畫(第二次通盤檢討暨都市計畫圖重製)圖

2532000  
195200

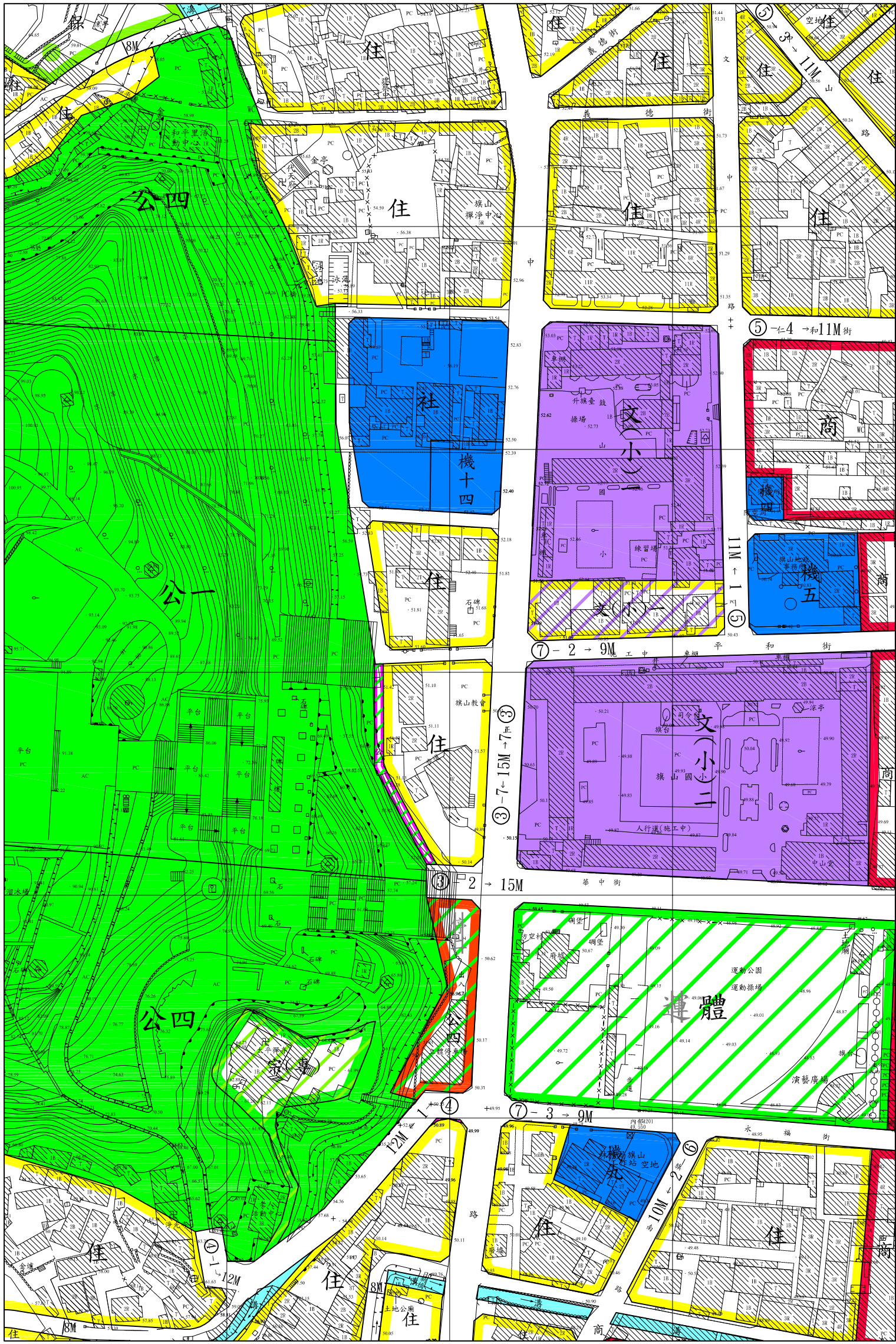
2532000  
195600

7	8	9
12	13	14
17	18	19

13  
26

195600  
2532600

196000  
2532600



2532000  
195600

2532000  
196000

變更高雄市旗山主要計畫(第二次通盤檢討暨都市計畫圖重製)圖

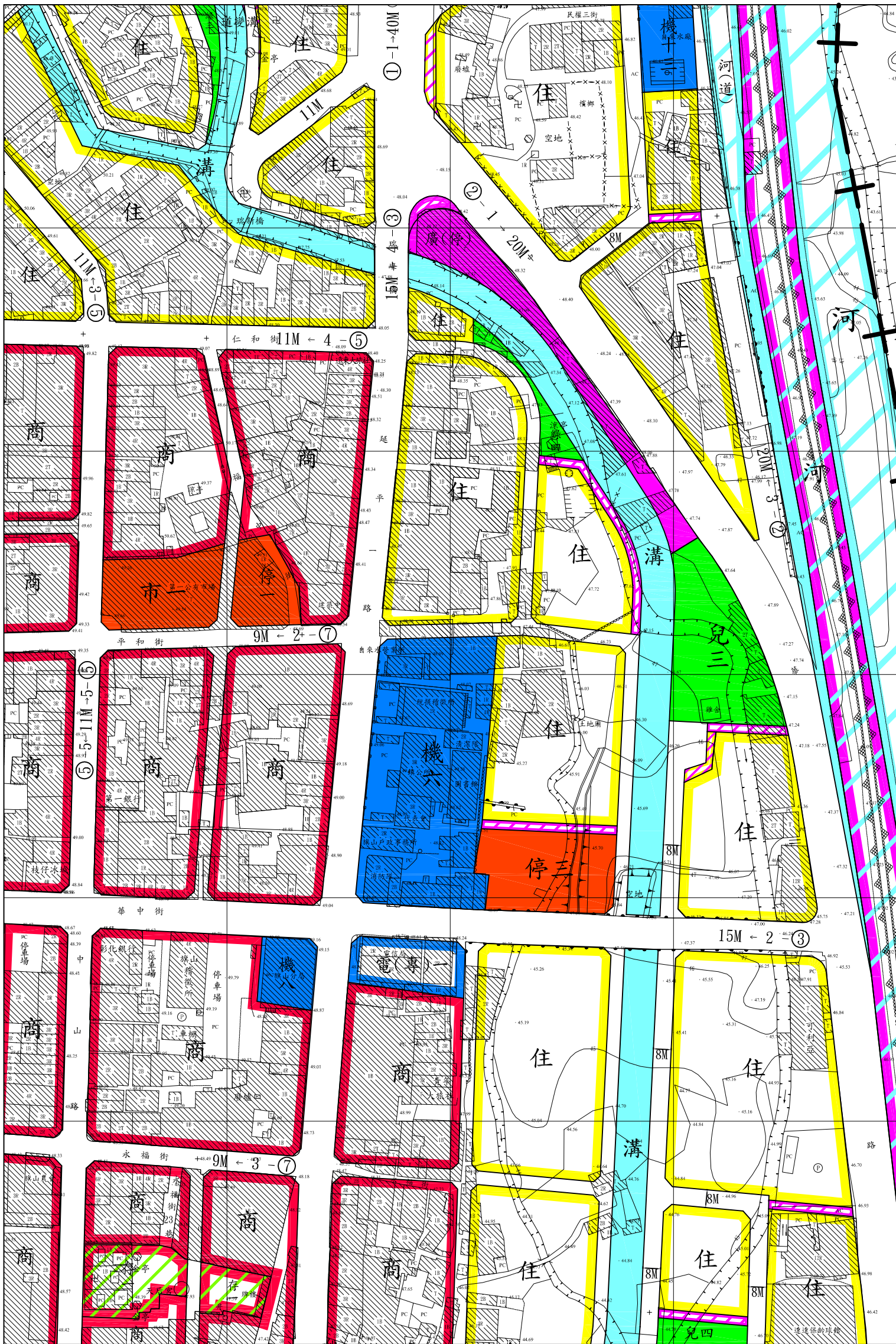


8	9	10
13	14	15
18	19	20

14  
26

196000  
2532600

196400  
2532600



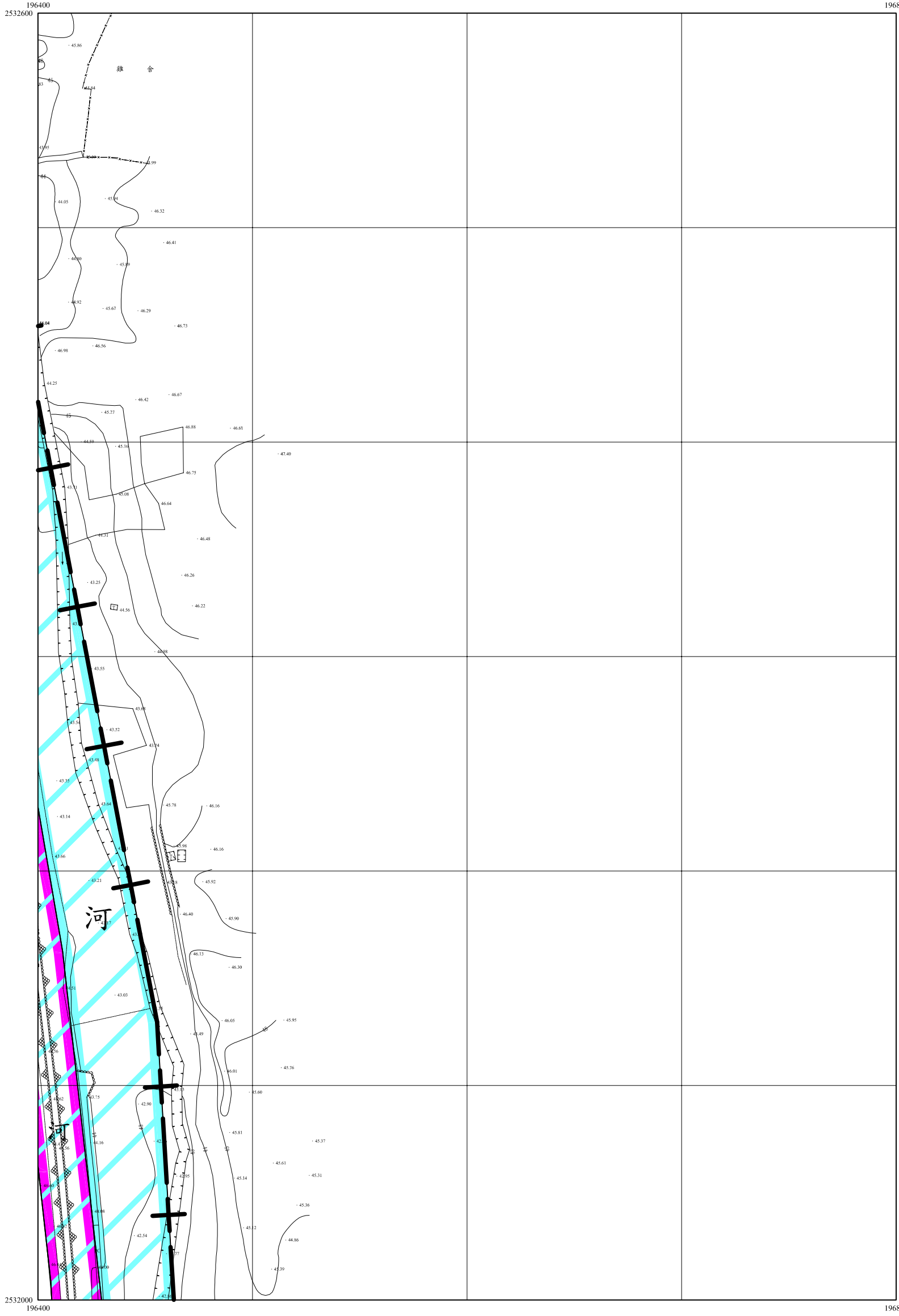
2532000  
196000

2532000  
196400

變更高雄市旗山主要計畫(第二次通盤檢討暨都市計畫圖重製)圖

9	10	
14	15	
19	20	

15  
26



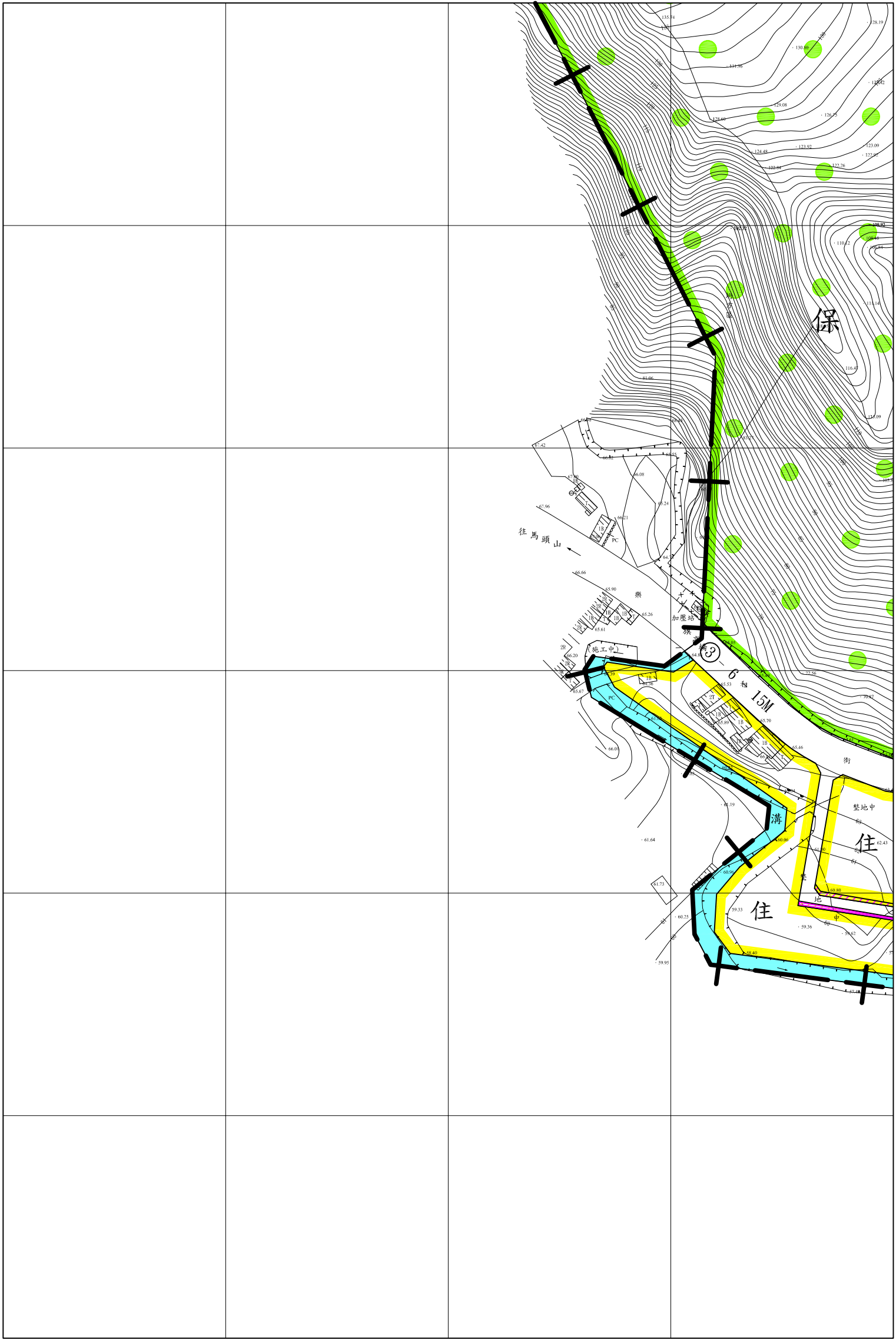
變更高雄市旗山主要計畫(第二次通盤檢討暨都市計畫圖重製)圖

11	12
16	17
	21

16  
26

194800  
2532000

195200  
2532000



變更高雄市旗山主要計畫(第二次通盤檢討暨都市計畫圖重製)圖

2531400  
194800

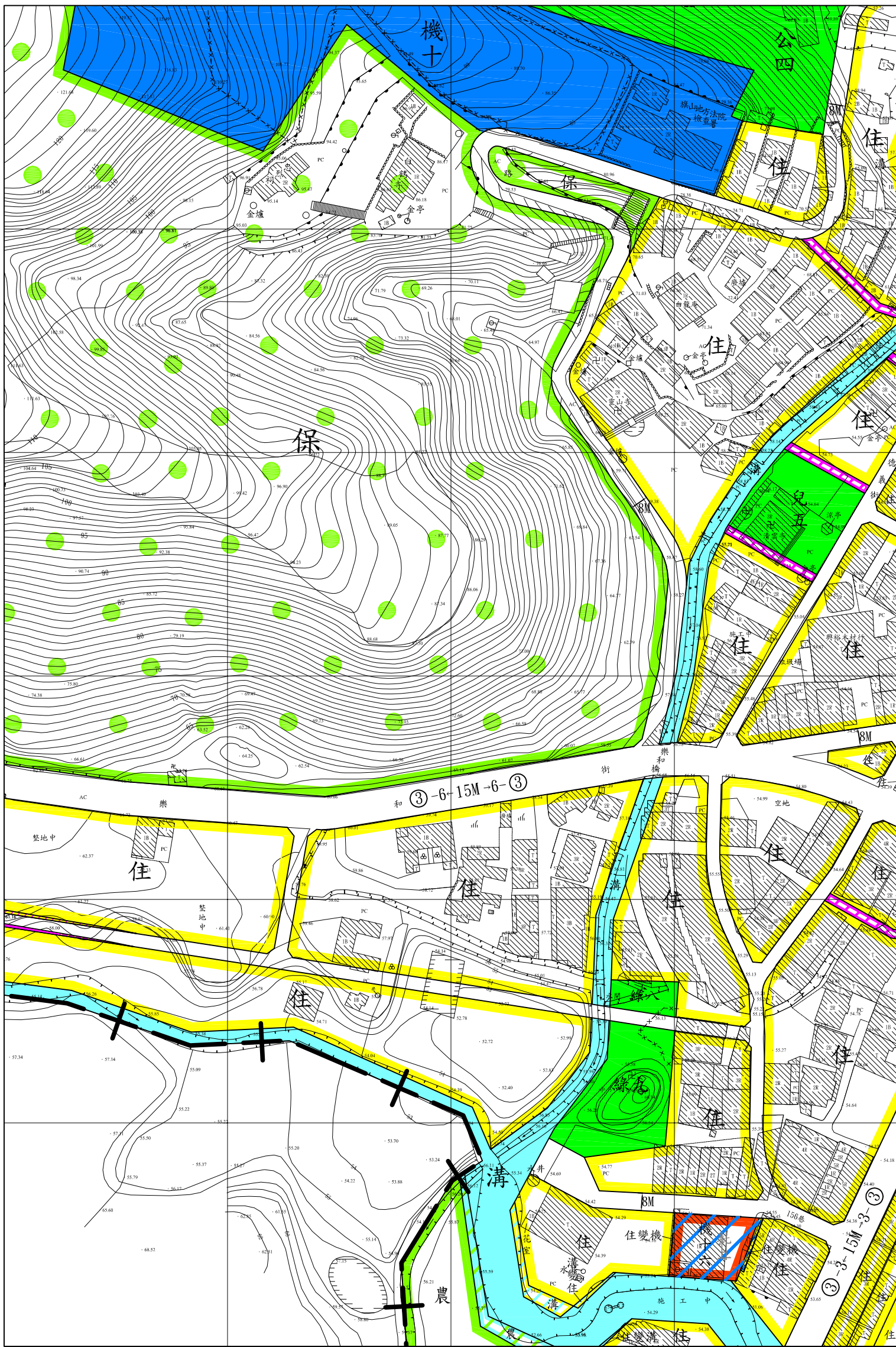
2531400  
195200

11	12	13
16	17	18
21	22	

17  
26

195200  
2532000

195600  
2532000



2531400  
195200

2531400  
195600

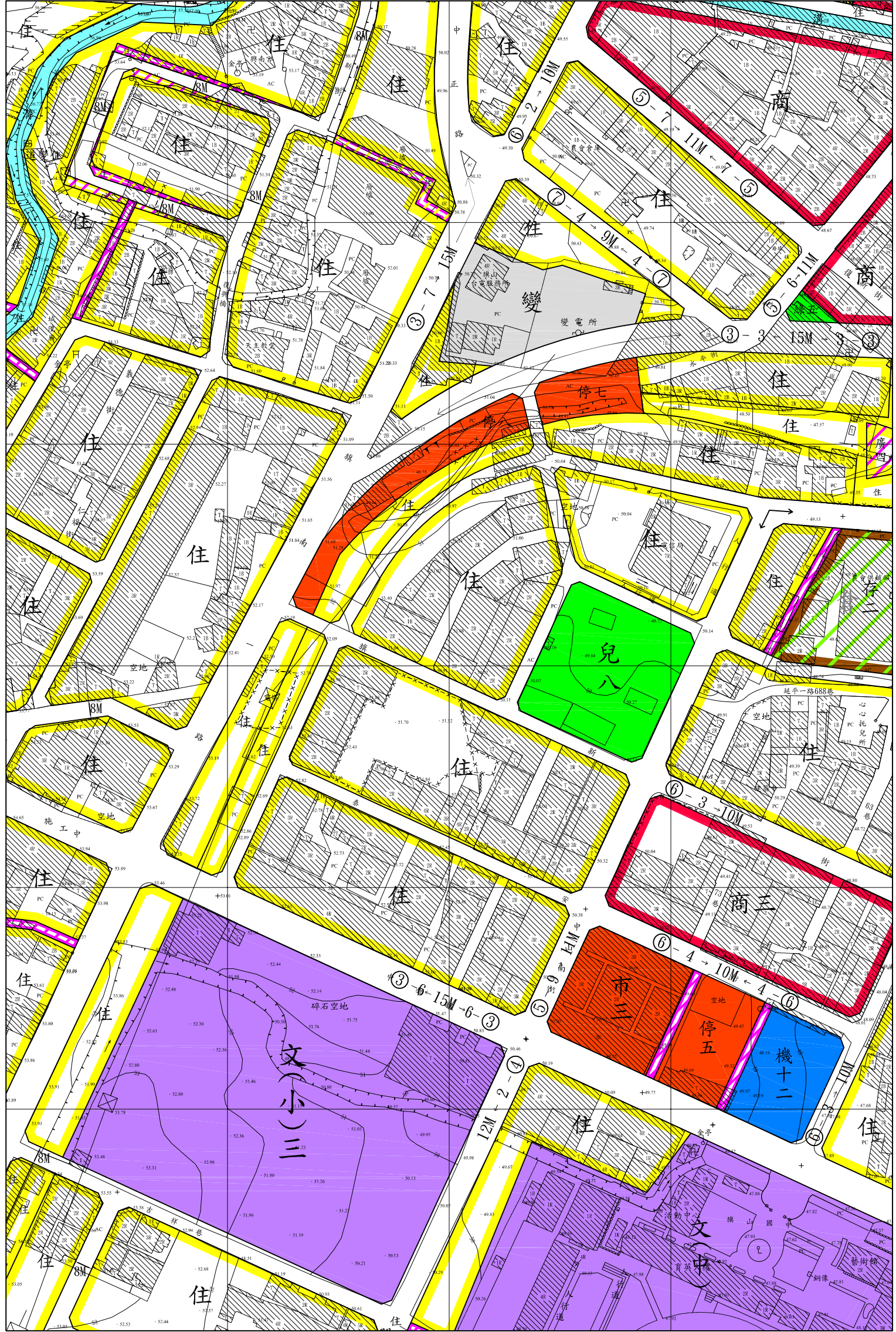
變更高雄市旗山主要計畫(第二次通盤檢討暨都市計畫圖重製)圖

12	13	14
17	18	19
21	22	23

18  
26

195600  
2532000

196000  
2532000



2531400  
195600

2531400  
196000

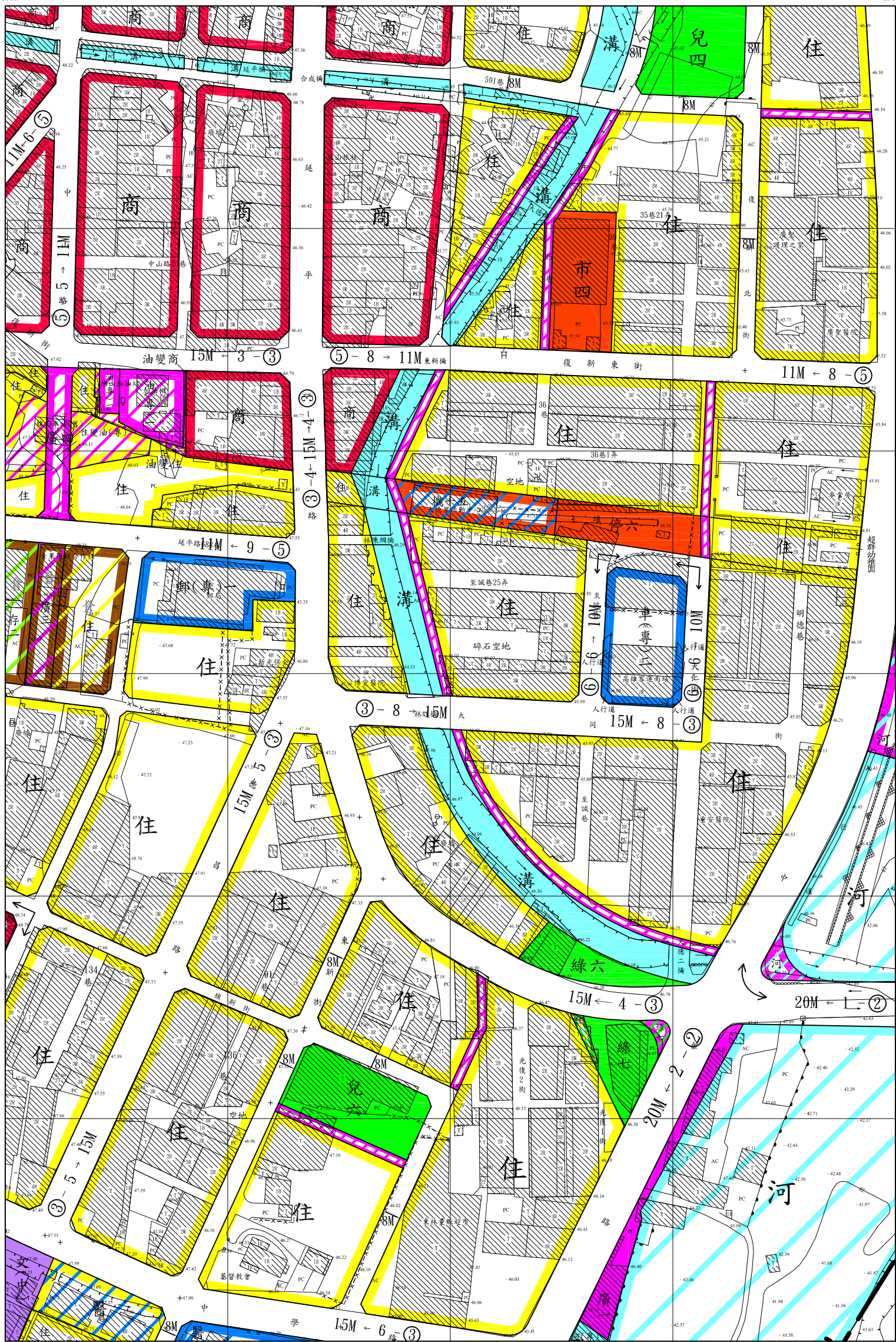
變更高雄市旗山主要計畫(第二次通盤檢討暨都市計畫圖重製)圖

13	14	15
18	19	20
22	23	

19  
26

196000  
2532000

196400  
2532000



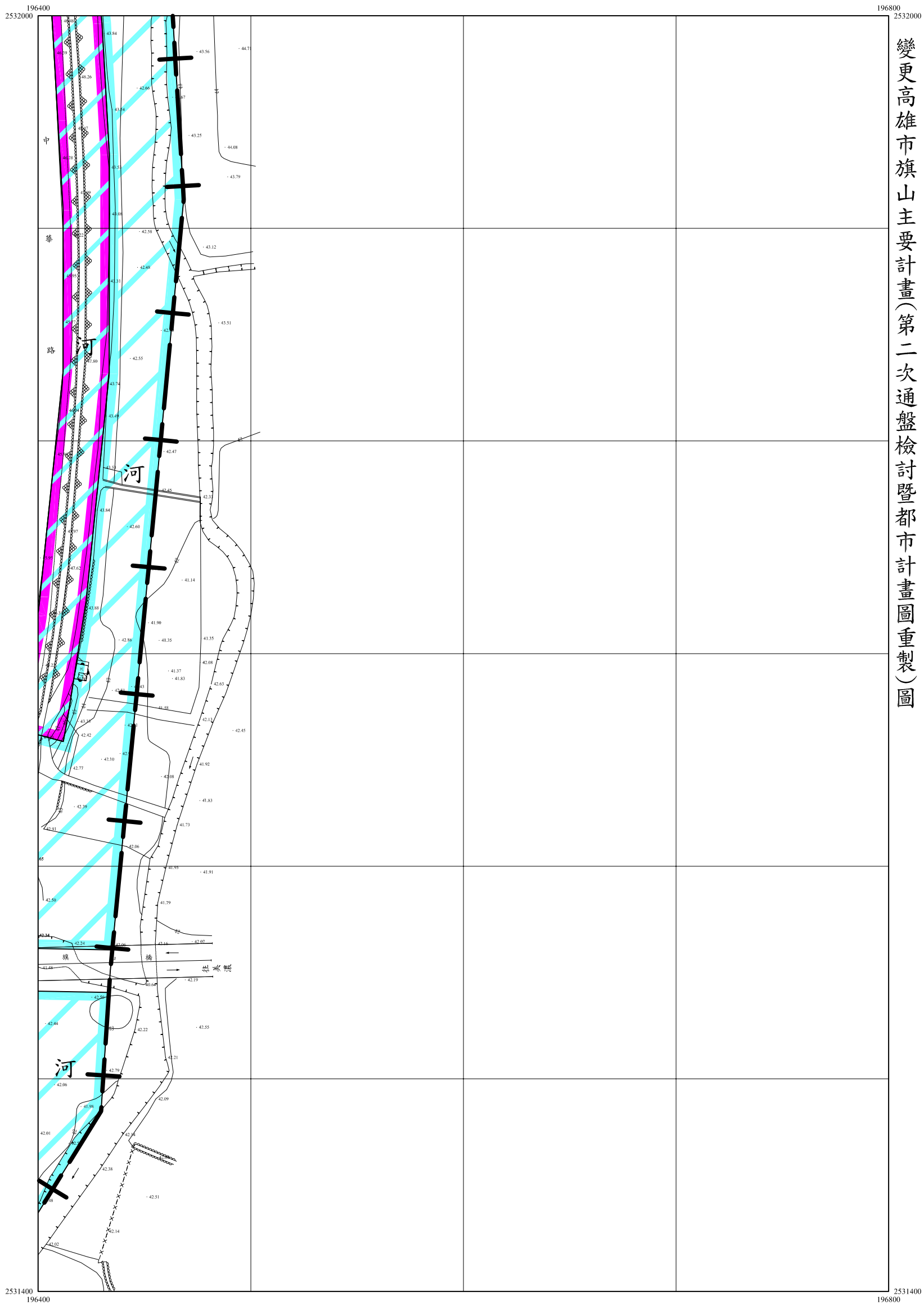
變更高雄市旗山主要計畫(第二次通盤檢討暨都市計畫圖重製)圖

2531400  
196000

2531400  
196400

14	15	
19	20	
23		

20  
26



變更高雄市旗山主要計畫(第二次通盤檢討暨都市計畫圖重製)圖

16	17	18
	21	22
	25	

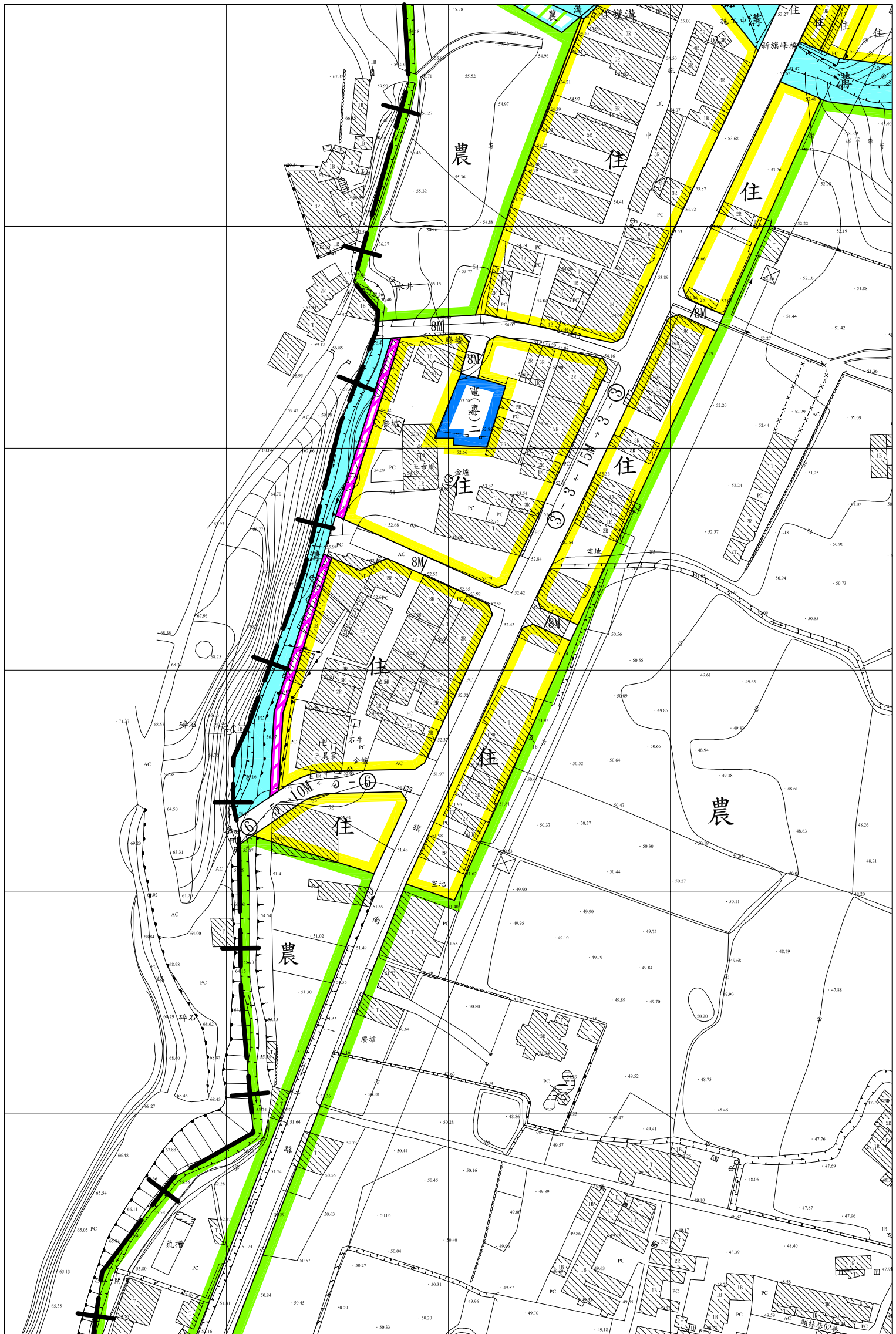
21  
26

195200  
2531400

195600  
2531400

2530800  
195200

2530800  
195600



變更高雄市旗山主要計畫(第二次通盤檢討暨都市計畫圖重製)圖

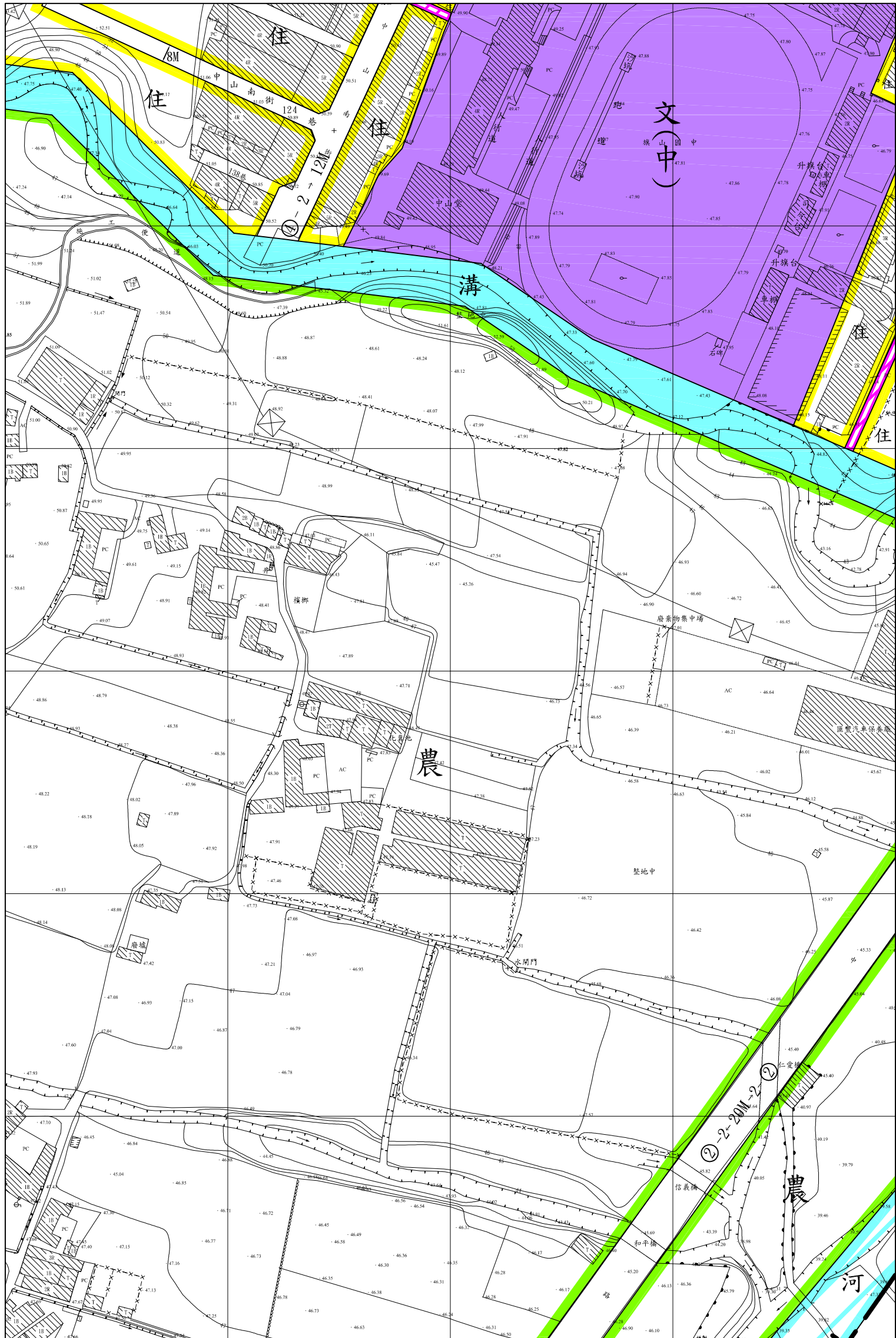


17	18	19
21	22	23
25	26	

22  
26

195600  
2531400

196000  
2531400



2530800  
195600

2530800  
196000

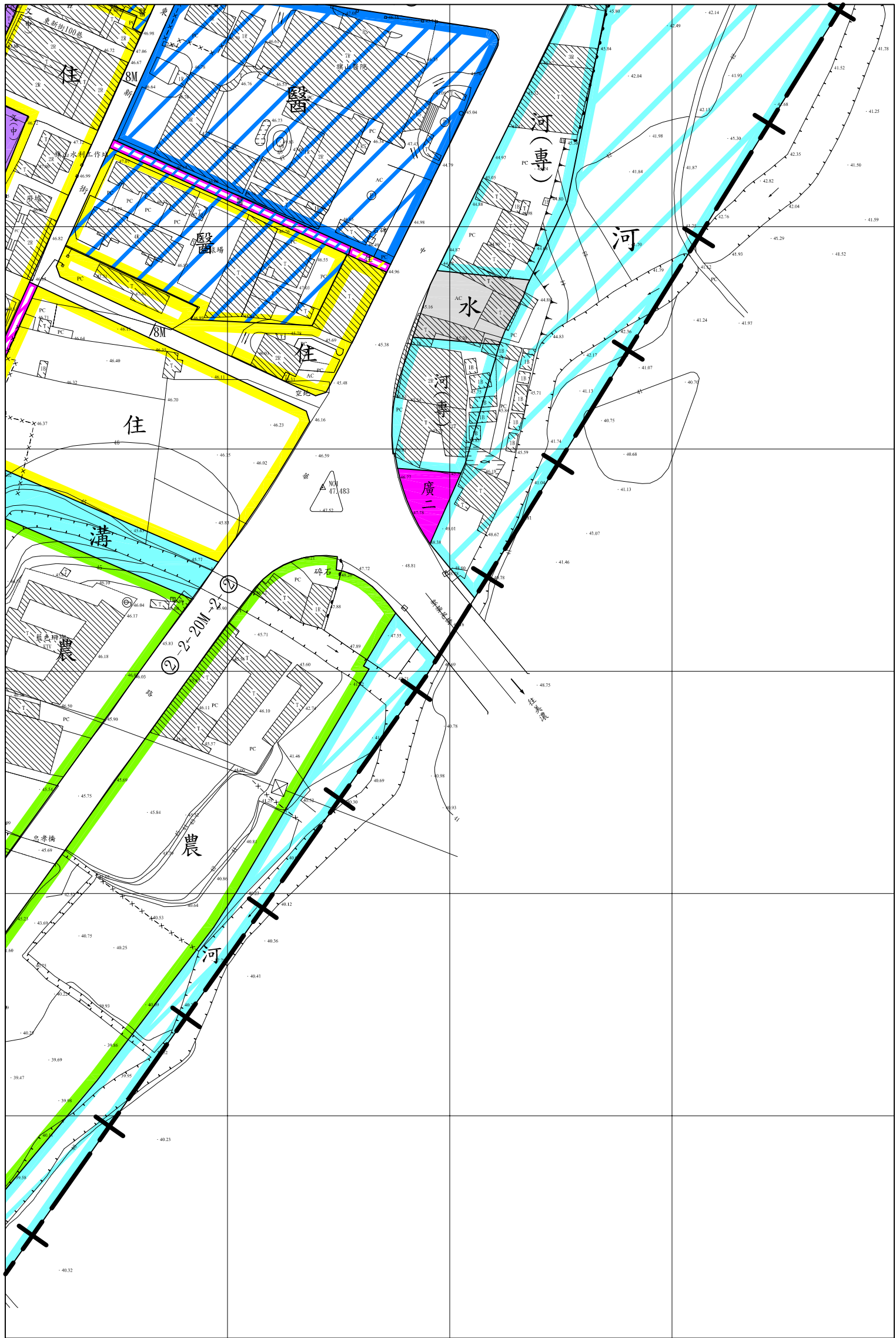
變更高雄市旗山主要計畫(第二次通盤檢討暨都市計畫圖重製)圖

18	19
22	23
26	

23  
26

196000  
2531400

196400  
2531400



2530800  
196000

2530800  
196400

變更高雄市旗山主要計畫(第二次通盤檢討暨都市計畫圖重製)圖

		21
	24	25

24
26

196400  
2531400

196800  
2531400



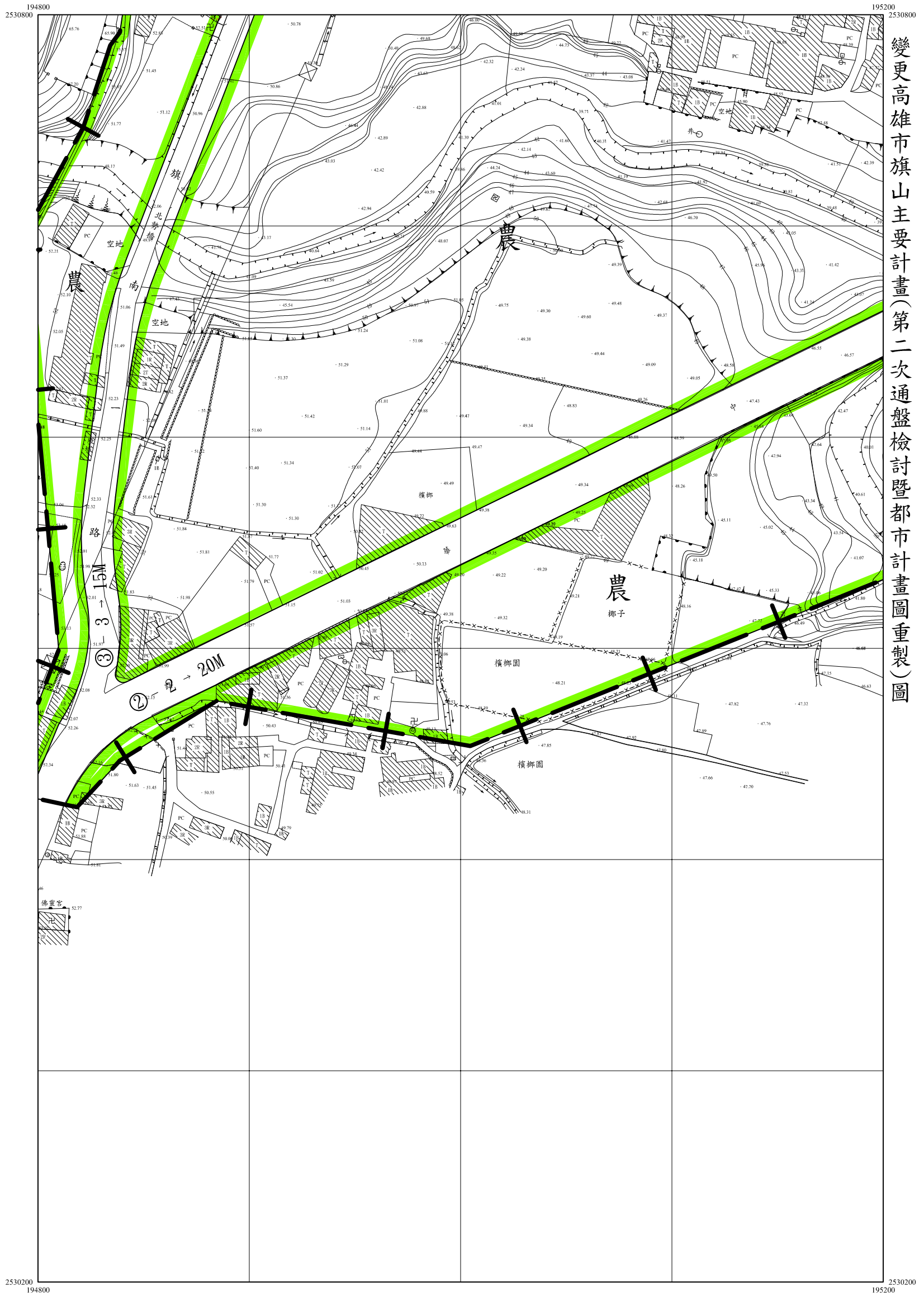
變更高雄市旗山主要計畫(第二次通盤檢討暨都市計畫圖重製)圖

2530800  
196400

2530800  
196800

	21	22
24	25	26

25  
26



變更高雄市旗山主要計畫(第二次通盤檢討暨都市計畫圖重製)圖

21	22	23
25	26	

26  
26

195200  
2530800

195600  
2530800



變更高雄市旗山主要計畫(第二次通盤檢討暨都市計畫圖重製)圖

2530200  
195200

2530200  
195600