
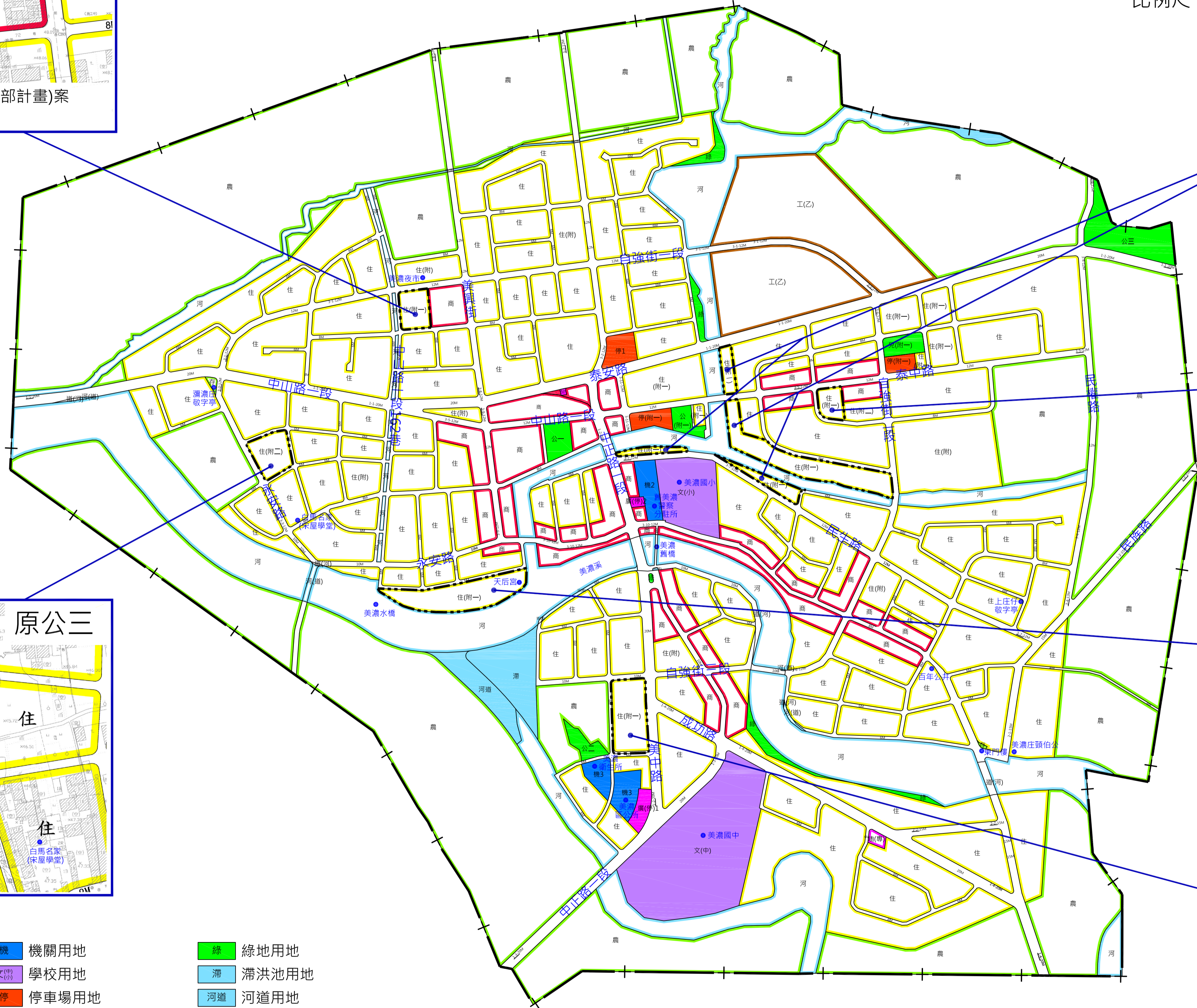
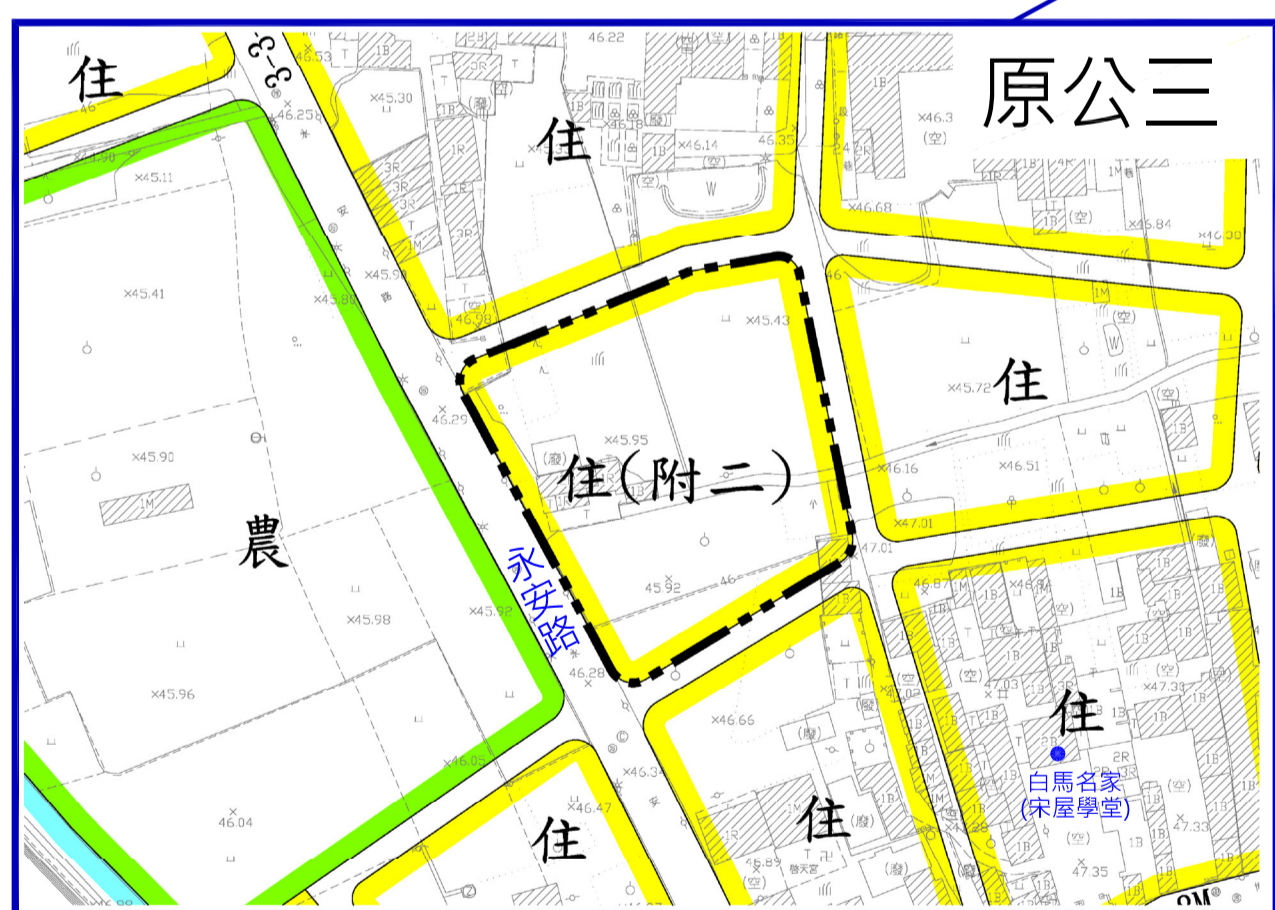
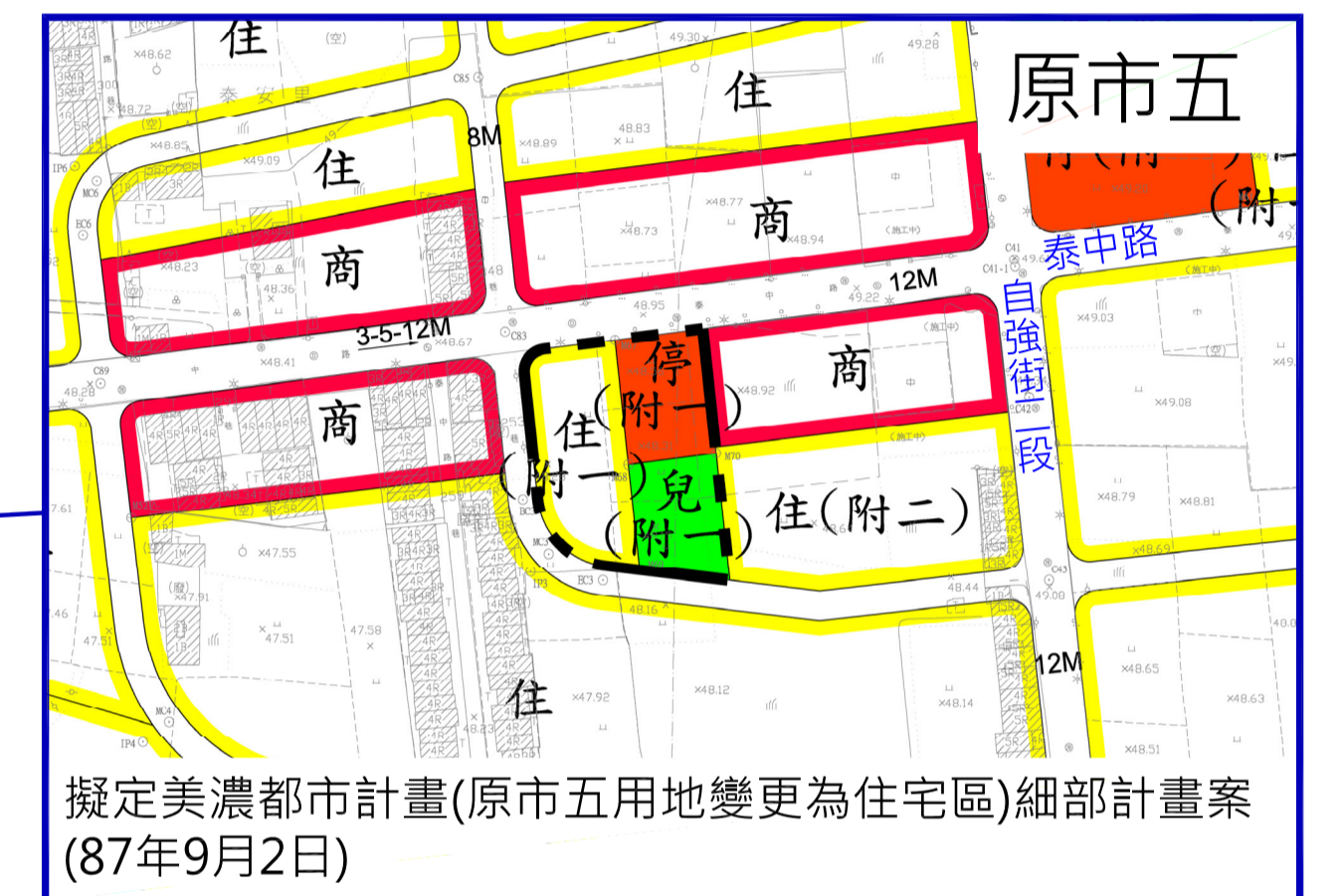
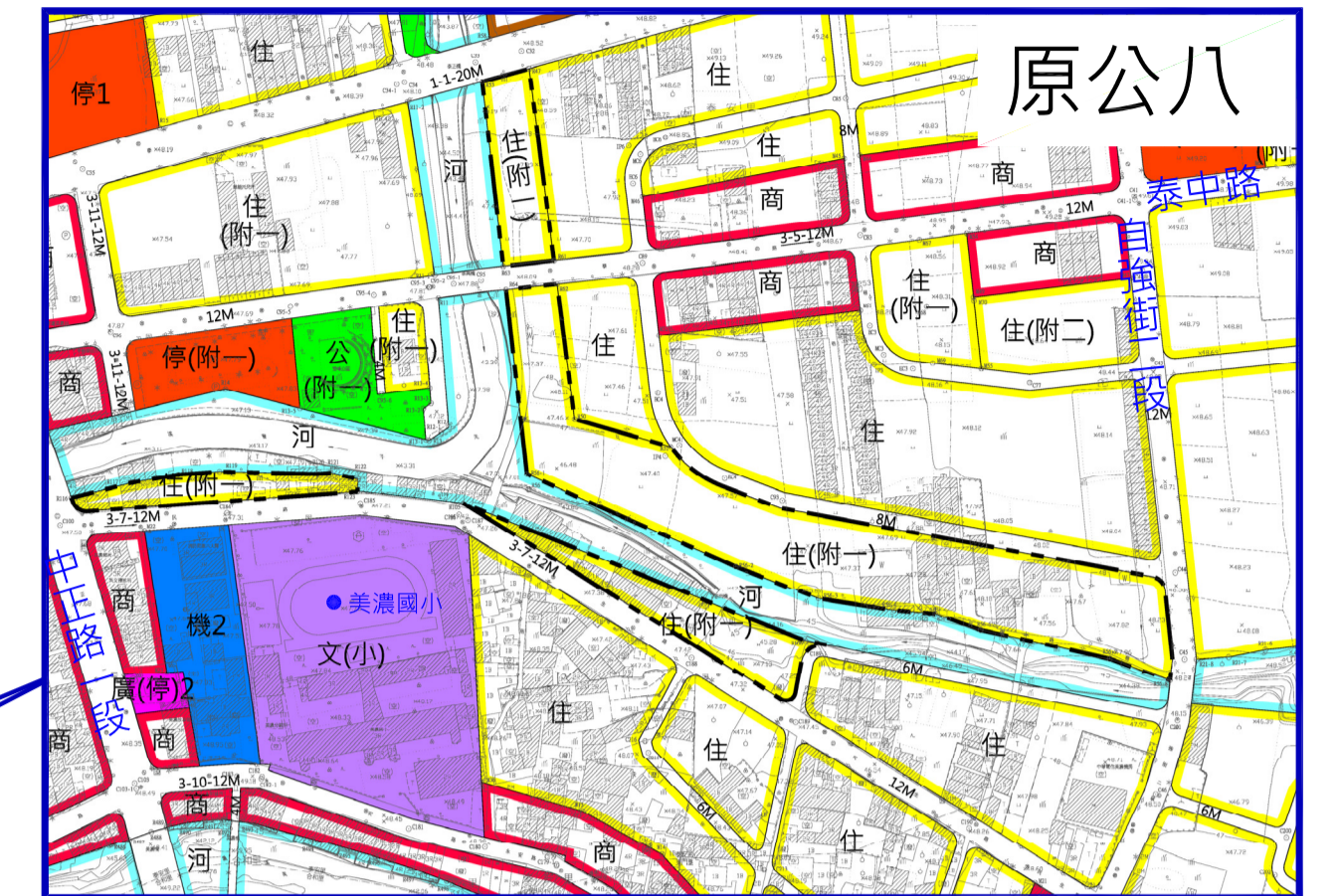
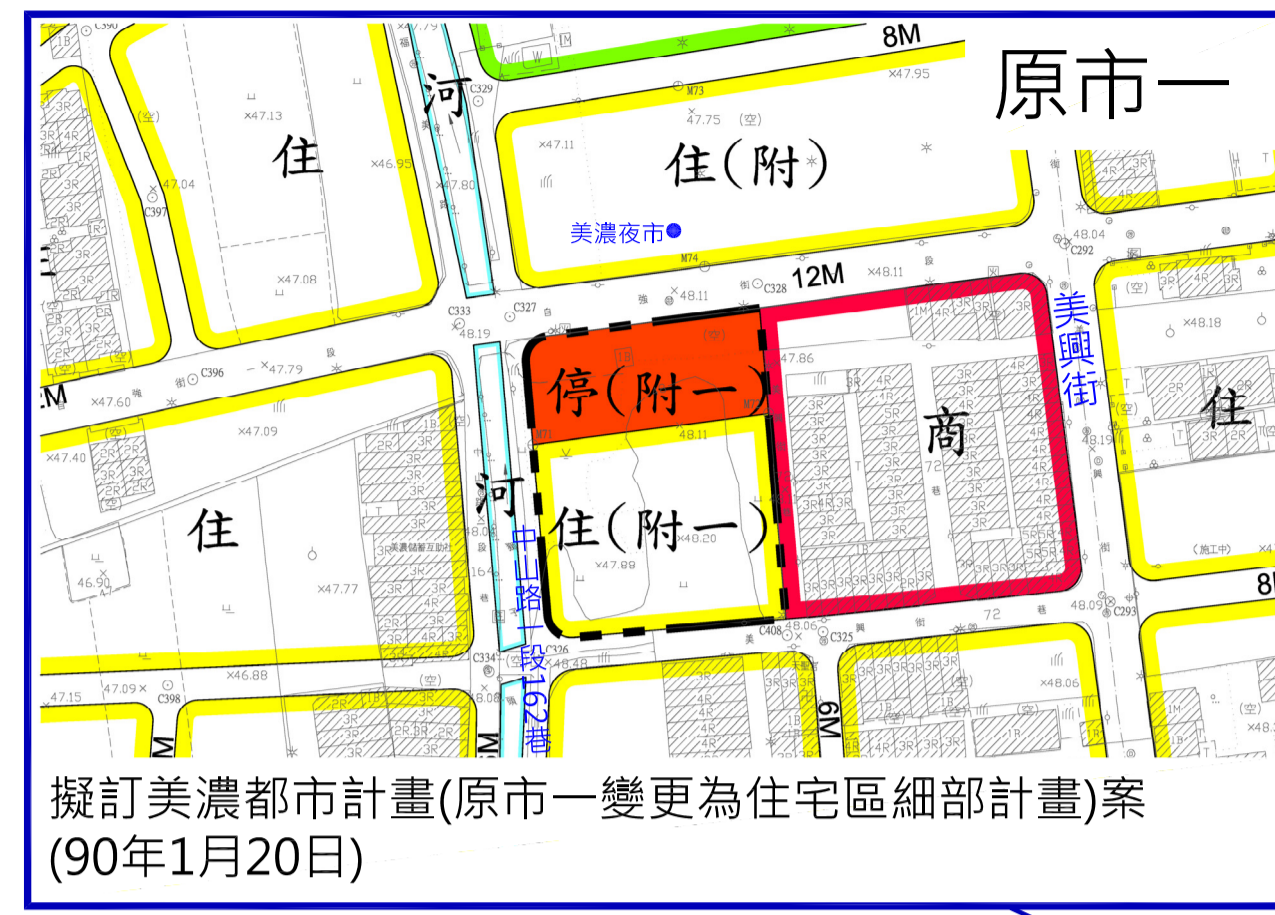


「擬定及變更高雄市美濃都市計畫(原市一等六處附帶條件地區專案通盤檢討)案」 公告徵求意見圖(縮製參考圖)



比例尺：1/5000



- 圖例**
- 住 住宅區
 - 機 機關用地
 - 綠 綠地用地
 - 商 商業區
 - 文(小) 學校用地
 - 滯 滯洪池用地
 - 工(乙) 乙種工業區
 - 停 停車場用地
 - 河 河道用地
 - 廣停 廣場兼停車場用地
 - 道 道路用地
 - 廣(道) 廣場兼道路用地
 - 河(兼) 河道兼供河川使用
 - 道(兼) 道路兼供河川使用
 - 存 保存區
 - 廣 公園用地
 - 計畫範圍線
 - 農 農業區
 - 公(兒) 公園兼兒童遊樂場用地
 - 變更(擬定)範圍線
 - 河 河川區
 - 兒 兒童遊樂場用地
 -
 - 河(兼) 河川區兼供道路使用
 - 油(專) 加油站專用區