

變更鳳山市細部計畫（配合交通部「高雄鐵路  
地下化延伸鳳山計畫—增額容積）土地使用分  
區管制案

高雄市政府

中華民國 108 年 4 月

變更鳳山市細部計畫（配合交通部「高雄鐵路地下化延伸鳳山計畫」增額容積）土地使用分區管制案

高雄市政府

高 雄 市 變 更 都 市 計 畫 審 核 摘 要 表		
項 目	說 明	
都市計畫名稱	變更鳳山市細部計畫（配合交通部「高雄鐵路地下化延伸鳳山計畫—增額容積）土地使用分區管制案	
變更都市計畫法令依據	都市計畫法第 27 條第 1 項第 4 款	
變更都市計畫機關	高雄市政府	
申請變更都市計畫機關	高雄市政府	
本案公開展覽起訖日期	第一次：民國 102 年 8 月 14 日起至 102 年 9 月 13 日止 共計 30 天 第二次：107 年 10 月 5 日起至 107 年 11 月 5 日止，共計 30 天	
本案舉辦說明會日期	第一次：民國 102 年 9 月 9 日下午 3 時整假本市鳳山區公所會議室 第二次：民國 107 年 10 月 24 日上午 10 時整假本市鳳山區公所 2 樓會議室	
人民團體對本案之反映意見	詳公開展覽期間公民或團體建議意見綜理表	
本案提交各級都市計畫委員會審核結果	市級	高雄市都市計畫委員會 107 年 6 月 29 日第 69 次會議：「修正通過」

# 目 錄

壹、緒論.....	1
一、計畫緣起.....	1
二、法令依據.....	2
三、計畫位置、範圍.....	2
貳、上位及相關計畫.....	4
一、上位計畫.....	4
二、相關建設計畫.....	5
參、現行計畫.....	14
一、土地使用計畫.....	14
二、交通系統計畫.....	15
肆、細部計畫規劃構想.....	17
一、以增額容積收益挹注鐵路地下化建設財源.....	17
二、可步行範圍內提高密度發展.....	17
三、適宜的步行與開放空間.....	17
伍、變更細部計畫內容.....	18
一、增額容積規劃原則.....	18
二、實質變更內容.....	19
陸、增額容積後容受力分析.....	20
一、增額容積總量推估分析.....	21
二、人口與居住密度分析.....	23
三、道路系統容受力.....	23
柒、以「跨域增值公共建設財務規劃方案」檢視本計畫內容.....	27
一、增額容積實施地區.....	27
二、增額容積實施地區相關規定.....	28
捌、土地使用分區管制要點.....	29
一、條文內容說明.....	29
二、土地使用分區管制要點.....	32
玖、事業及財務計畫.....	33
一、高雄鐵路地下化延伸鳳山計畫核定之自償性經費要求.....	33
二、本計畫推估鳳山鐵路地下化增額容積收益分析.....	33

- 附件一 高雄市都市計畫委員會 107 年 6 月 29 日第 69 次會議紀錄
- 附件二 行政院 101 年 7 月 24 日院臺經字第 1010138527 號函核定「跨  
域加值公共建設財務規劃方案」
- 附件三 高雄市政府審查容積移轉申請案件許可要點

## 圖目錄

圖 1-1	計畫位置示意圖 .....	3
圖 1-2	計畫範圍示意圖 .....	3
圖 2-1	高雄市區鐵路地下化計畫（含左營及鳳山）計畫示意圖 .....	9
圖 2-2	實質變更內容示意圖（一） .....	12
圖 2-3	實質變更內容示意圖（二） .....	12
圖 3-1	鳳山地區現行都市計畫示意圖 .....	16
圖 5-1	本計畫實施增額容積範圍示意圖 .....	20
圖 6-1	鐵路沿線道路系統示意圖 .....	22

## 表目錄

表 3-1	變更範圍內土地使用分區綜理表 .....	14
表 5-1	實質變更內容表 .....	19
表 6-1	增額容積範圍內之居住樓地板面積分析表 .....	21
表 6-2	鐵路沿線平行道路幾何特性綜理表 .....	23
表 6-3	鐵路沿線橫交道路幾何特性綜理表 .....	23
表 6-4	本計畫衍生旅次概要表 .....	24
表 6-5	道路服務水準評估表 .....	25
表 6-6	路型修正係數 .....	25
表 6-7	民國 119 年晨昏時段道路交通指派及服務水準分析 .....	26
表 8-1	土地使用分區管制要點條文說明綜理表 .....	29
表 9-1	各情境申請增額容積基地面積綜整表 .....	34
表 9-2	各情境單年挹注金額推估綜理表 .....	35
表 9-3	計畫年期間鳳山鐵路地下化增額容積挹注金額推估綜理表 .....	35

---

# 壹、緒論

## 一、計畫緣起

臺灣自2008年起陸續推動「振興經濟擴大公共建設投資計畫」及「愛台十二建設」，將在八年內投資3.99兆元，其中預計由政府投資2.79兆元、民間投資1.2兆元。各地方政府將陸續提出新興計畫需求，因此政府的財政資源相對緊絀，採取新的財務策略與拓展財源將是未來推動公共建設發展的重點。

行政院於民國95年核定「臺鐵捷運化－高雄市區鐵路地下化計畫」，優先推動高雄車站及周圍地區，核定範圍尚未包括鳳山地區。惟鳳山地區緊鄰高雄市，為原高雄縣人口密集首善之地，因長期受鐵路切割南北二側無法銜接發展，影響都市整體發展甚鉅，且因應高雄縣市合併升格後，鳳山地區之區位條件實具有發展成為高雄市副都心之潛力。為有效解決整體區域交通問題，促進鳳山地區鐵路二側都市縫合更新發展，交通部臺灣鐵路改建工程局自96年開始辦理「高雄鐵路地下化延伸鳳山計畫」，經行政院經建會99年11月15日第1399次會審議原則通過，報奉行政院99年12月16日院臺交字第0990069642號函示「依經建會審議結論辦理」，核定總經費176.25億元，含自償性經費98.62億元及非自償性經費77.63億元，該自償性經費包括土地處分、地價稅、房屋稅及增額容積收益等，其中增額容積收益估約71.54億元，後高雄市政府提送修正報告，修正自償性經費扣除利息後為7.34億元，增額容積效益為7.56億元，並獲行政院106年12月14日同意。

行政院核定「高雄鐵路地下化延伸鳳山計畫」採增額容積收益作為自償性經費來源辦理，即採取新的拓展財源策略，增加大眾運輸場站周圍土地使用容積之收益，挹注於鐵路地下化計畫建設經費，學理上係依循大眾運輸導向（TOD）都市成長管理模式，鼓勵大眾運輸場站周圍地區朝高密度土地使用發展，逐漸改變國人對交通工具使用習慣，以大眾運輸取代私人運具，解決市區交通擁塞及環境污染等都市發展課題。

本計畫係依據行政院核定「高雄鐵路地下化延伸鳳山計畫」配合辦理變更都市計畫，就所影響土地使用範圍，分析其原基準容積、獎勵容積、發展容受力及容積價值，以增額容積方式籌措鐵路地下化建設財源，提高公共建設自償性。屬行政院核定之重大設施計畫，本案係為配合興建設施所需而進行都市計畫變更，爰依都市計畫法第27條第1項第4款，於102年8月1日簽奉市府核准辦理個案變更，調整土地使用分區管制規定。

---

## 二、法令依據

### (一) 都市計畫法第 27 條第 1 項第 4 款

為配合中央興建之重大設施，依據都市計畫法第27條第1項第4款規定：「都市計畫經發布實施後，為配合中央、直轄市或縣（市）興建之重大設施時」辦理。

### (二) 行政院 101 年 7 月 24 日院臺經字第 1010138527 號函核定「跨域增值公共建設財務規劃方案」—內政部「訂定以增額容積籌措重大公共建設財源運作要點」

## 三、計畫位置、範圍

### (一) 「高雄鐵路地下化延伸鳳山計畫」實施增額容積範圍概述

配合「高雄鐵路地下化延伸鳳山計畫」，本計畫實施增額容積範圍為鐵路地下化（大順路至正義路）二側範圍係以正義/澄清站、鳳山車站等2車站之車站中心，半徑800公尺範圍內計算，涉及灣子內細部計畫區者為58.62公頃住宅區、7.94公頃商業區、7.50公頃特商區，面積共計74.06公頃；涉及鳳山細部計畫者為116.05公頃住宅區、15.93公頃商業區、5.88公頃車站專用區，面積共計137.86公頃，範圍詳如圖1-2所示。

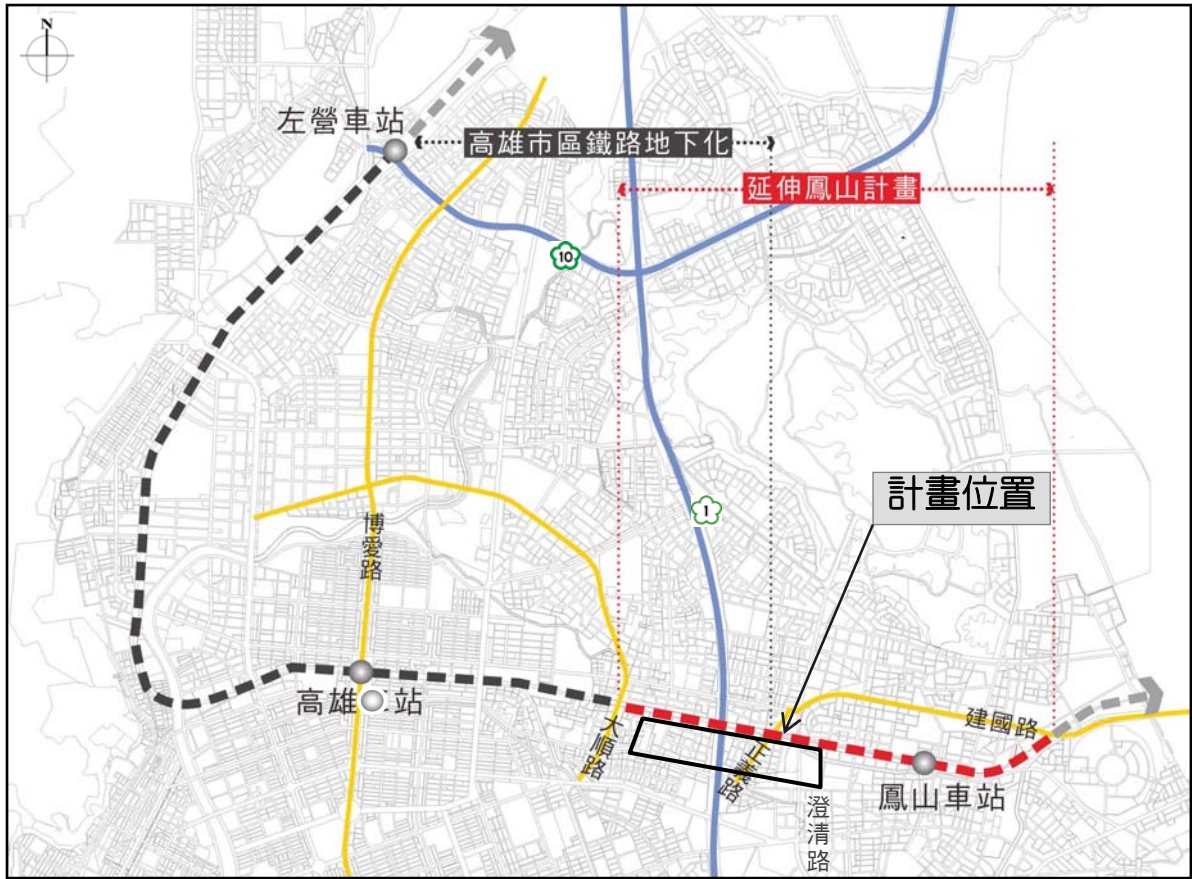


圖 1-1 計畫位置示意圖

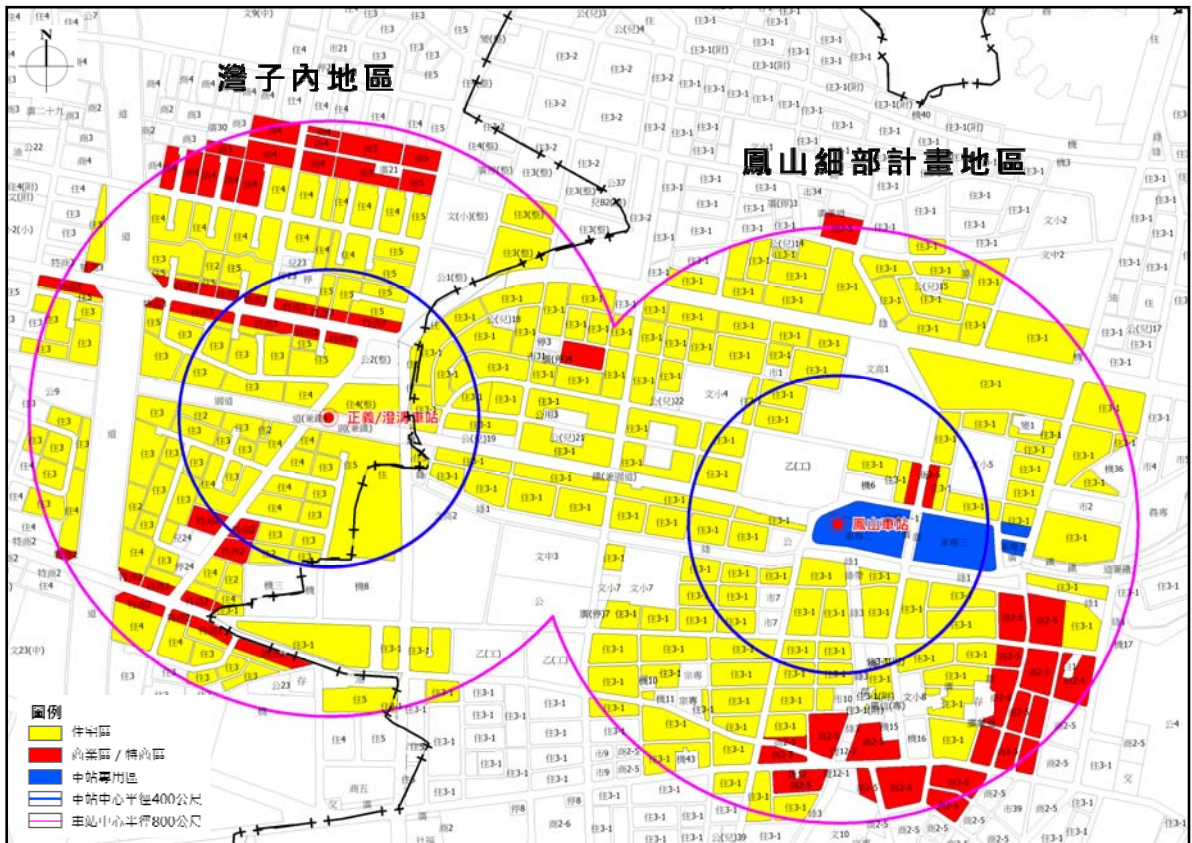


圖 1-2 計畫範圍示意圖



---

## 貳、上位及相關計畫

### 一、上位計畫

本計畫位於鳳山細部計畫範圍內，其上位指導計畫為「高雄市鳳山主要計畫案」，上位計畫之發展定位與指導內容說明如下。

#### (一) 高雄市鳳山主要計畫案之發展定位

「變更高雄市鳳山主要計畫（第三次通盤檢討）」迄今，歷經多次個案變更發布實施，在市府積極辦理鳳山主要計畫通盤檢討下，第一、二階段分別於 107 年 2 月 2 日及 107 年 9 月 7 日公告實，以民國 115 年為計畫目標年。

鳳山區過去以來為政經發展的主要地區，且計畫區內交通系統發展完整，包括有縱貫鐵路、高雄捷運橘線、高雄市區內公車及區界客運接駁運輸系統，與健全的道路系統，因為本計畫區資源豐富、交通便利及生活機能健全，具備以發展為高品質住宅與觀光休閒為目標之基本條件。

本計畫區發展隨著近年市政重大建設進駐，迎來轉變新契機，其中交通系統隨著高雄市鐵路地下化延伸鳳山計畫，將縫合鳳山南北生活圈，原鐵路南北側之交通將予以串連，而原有鐵路位置將設置綠廊道，提升整體都市品質；另外車站專用區將以市地重劃方式開發，未來車站將與商辦共構，預期帶動周邊土地的發展，且為符合大眾運輸系統趨勢，場站週邊將作為增額容積接收及送出基地，鐵路與捷運中央增額容積區域將成為鳳山區發展的重要軸線。

### 二、相關建設計畫

#### (一) 行政院核定「跨域增值公共建設財務規劃方案」

為解決現有公共建設普遍自償性偏低，缺乏整合創造財政效率機制，造成過去公共建設的推動除少數地主享受地價升值，公共建設卻長期倚賴中央政府以編列預算方式執行之不公平現象，在未來政府面臨財政稅收減少、地方公共建設需求殷切之窘況，以「跨域增值公共建設財務規劃方案」，透過整合規劃之角度，將公共建設之土地規劃、基金、財源與推動時程等多面向之整合方式及創新性之思維，提供政府與民間合作機制，並共創中央與地方共生共榮之機會，以達成加速公共建設推動目標。本方案規劃重點：

---

## 1. 資金籌措面

- (1) 運用大眾運輸導向發展之規劃概念，籌措公共建設經費，擴大計畫效益，訂定「以增額容積籌措重大公共建設財源運作要點」。
- (2) 研議建立民間財務主導公共建設（PFI）制度。
- (3) 研議建立租稅增額融通（TIF），活化資金運用，以利計畫未來收益提前實現。
- (4) 推動異業結合行銷策略。

## 2. 基金運作與籌措面

- (1) 推動建立同主管機關所屬基金間之資金融通機制，強化資金調度。
- (2) 具自償性計畫尚未成立特種基金辦理者，各主管機關擬設置作業流程撰擬。
- (3) 訂定地方政府及議會之配合與承諾事項。

## 3. 審議標準面

- (1) 覈實工程經費。
- (2) 研議中央與地方計畫經費負擔合理化，配合「財政收支劃分法」檢討修正「中央對直轄市及縣（市）政府補助辦法」。
- (3) 訂定各類公共建設之審議流程及作業機制，目前交通部已研定軌道類之「鐵路立體化建設及周邊土地開發計畫申請與審查作業要點」及「大眾捷運系統建設及周邊土地開發計畫申請與審查作業要點」，並將續以研訂各類公共建設之自償率指標及門檻，作為財務計畫檢核機制。

## 4. 協商平台面

- (1) 建立公共建設計畫結合土地開發計畫規劃及審議機制。
- (2) 建立計畫影響範圍跨專業、跨行政轄區間之溝通協調平台。
- (3) 運用閒置或低度利用之國公地參與開發，活化土地創造價值。
- (4) 計畫總體進度協調與控管。

## 5. 作業程序面

撰擬公共建設計畫財務策略規劃作業手冊，包括完成「公共建設財務策略規劃作業手冊（通則及個案操作部分）」。

## 6. 人才培訓面

- (1) 辦理「提升政府非營業特種基金財務管理講習會」。
- (2) 辦理「強化公共建設財務策略規劃講習會」。

---

## (二) 內政部訂定「以增額容積籌措重大公共建設財源之運作要點」

依據行政院核定「跨域增值公共建設財務規劃方案」，內政部訂定「以增額容積籌措重大公共建設財源之運作要點」，作業流程與方式說明如下：

### 1. 作業流程

以增額容積挹注公共建設財源依作業階段可分為 5 個流程：

#### (1) 可行性評估階段

根據公共建設涉及都市計畫地區周邊綜合評估原基準容積、獎勵容積、發展容受力及容積價值等，透過以都市計畫變更方式提高建築容積作為籌措財源之方式。

#### (2) 草案規劃階段

分析都市計畫地區受公共建設影響之範圍，初步規劃增額容積實施地區，並分析增額容積量、可能籌措之財源數額，以新設基金或指定既有基金作為財務運作基金，經過議會同意後納入地方性財源挹注公共建設經費，將規劃內容送陳計畫主辦機關納入公共建設計畫草案。

#### (3) 審議階段

計畫主管機關依前階段之規劃草案邀相關單位先進行財務之可行性審查，並依作業規定陳報行政院。行政院經建會奉行政院交議後，循公共建設計畫審議程序再邀相關單位進行審議。

#### (4) 執行階段

計畫奉核後，由地方政府辦理增額容積實施地區之都市計畫變更、修正或訂定相關自治條例、基金收支保管及運用規定。申請者依都市計畫法第27之1條規定提供或捐贈增額容積價金總額作為財源，前該價金總額如不足因應時，地方政府須編列相關預算支應。另外，地方政府應將增額容積價金等相關資料列冊管理，並提供相關參考資訊予社會大眾參考。

#### (5) 管考輔導及爭議處理階段

計畫主管機關除必須定期追蹤執行情形外，亦有督導及協調之責。如計畫執行有重大缺失或協調困難者，計畫主管機關須協調改進或解決。

---

## 2. 都市計畫增額容積地區之變更都市計畫作業事項

地方政府應配合重大公共建設計畫規定，循都市計畫法定程序，配合辦理下列事項：

- (1) 變更主要計畫，其內容應視實際需要表明下列事項：
  - A. 重大公共建設影響範圍。
  - B. 分析重大公共建設影響範圍內之土地使用分區別、原基準容積、獎勵容積及都市發展容受力。
  - C. 增額容積實施地區。
  - D. 增額容積實施地區之粗估增額總容積量。
  - E. 其他。
- (2) 變更細部計畫，其內容應視實際需要表明下列事項：
  - A. 增額容積實施地區。
  - B. 增額容積實施地區相關規定：
    - (A) 依都市計畫法第27條之1規定，申請建築者於提供或捐贈增額容積價金後，得於增額容積實施地區內之可建築土地申請增額容積建築使用。
    - (B) 檢討增額容積實施地區內既有都市計畫相關容積獎勵適用項目及訂定容積獎勵上限規定，並檢討增額容積實施地區之容積移轉相關規定。
    - (C) 增額容積最高上限：依公共建設影響程度、都市發展容受力、土地使用分區別、原基準容積及接受容積範圍等綜合考量，訂定不同之增額容積最高上限。
    - (D) 增額容積價金
$$= \text{增額容積價值} \times \text{一定比例}$$
$$= (\text{增額容積之市場收益} - \text{增額容積之營建及管銷成本}) \times \text{一定比例}$$
      - a. 「增額容積之市場收益」及「增額容積之營建及管銷成本」，由地方政府委託3家以上不動產估價師或其他依法得估價者查估後評定之。
      - b. 「一定比例」由地方政府衡酌該地區容積市場價值後自行訂定。
      - c. 委託估價所需費用應由土地權利關係人負擔，另外繳交地方政府。

---

(3) 配合措施：地方政府將增額容積價金等相關資料列專冊管理，依土地參考資訊檔作業要點規定程序登錄於土地參考檔，以提供相關機關及社會大眾參考。

(4) 其他事項。

### 3. 地方政府預支增額容積價金挹注重大公共建設經費之參考作法

根據增額容積運作要點第五點說明，地方政府以增額容積作為挹注重大公共建設經費之方式時，其預支增額容積價金之作法有三：

#### (1) 作法一：成立財務基金辦理長期貸款

地方政府先以財務運作基金向金融機構辦理長期融資貸款作為挹注重大公共建設，爾後再以增額容積出售後所繳交之增額容積價金納入建立之財務基金，以分期方式償還金融機構。如繳交之增額容積價金不足以償還時，地方政府應自行編列預算或尋求其他方式替代。

#### (2) 作法二：以競標方式出售增額容積

地方政府可依相關規定訂定自治條例，以競標方式出售增額容積獲取增額容積價金來預支挹注重大公共建設經費。增額容積之出售以一次或分批競標方式預收價金，得標者所取得之增額容積，得於增額容積實施範圍內自行或由地區內其他所有權人建築使用。

#### (3) 作法三：容積銀行

地方政府將增額容積作為容積銀行予以儲備，於未來必要時配合政策適時釋出。

### (三) 高雄市區鐵路地下化計畫 (含左營及鳳山) (交通部鐵路改建工程局)

#### 1. 計畫年期：112 年 8 月

#### 2. 計畫目標

- (1) 縫合及織補原被切割之都市紋理及活動系統。
- (2) 帶動原站區及鐵路沿線周邊土地更新再發展。
- (3) 重構高雄市交通路網。
- (4) 強化大眾運輸的發展。



資料來源：交通部鐵路改建工程局。

圖 2-1 高雄市區鐵路地下化計畫 (含左營及鳳山) 計畫示意圖

#### 3. 發展策略

- (1) 結合臺鐵及高雄捷運共構介面，並預留高鐵銜接空間介面，提供三鐵共站基礎，整合高雄都會區短、中、長程交通運輸機能。
- (2) 現有車站、場站及路廊下地後土地騰空，創造都市再發展之契機，提供公共設施及開放空間，串連都市綠帶系統，延續都市活動。
- (3) 縫合高雄市南北分割發展紋理，結合南北高雄發展，車站周邊土地整合與利用，提升鐵路沿線土地價值。

---

(4) 塑造高雄車站周邊地區入口門戶意象，改善都市景觀，提升環境品質。

#### 4. 與本計畫之關聯性

「高雄市區鐵路地下化計畫（含左營及鳳山）」係影響高雄市發展甚鉅之重大交通建設計畫。鐵路地下化後，將補強高雄市大眾捷運化路網，而騰空後之鐵路廊道不僅可縫合市區長期受鐵路分割發展之現況，亦可創造都市再發展契機，活化土地利用並提升土地價值，並創造良好生活環境及都市景觀。此外透過提供公共設施及開放空間，串連都市綠帶系統，消除市區交通礙點，延續高雄市區與鳳山往來都市活動。

#### (四) 變更鳳山市都市計畫主要計畫（配合「高雄鐵路地下化延伸鳳山計畫」）（廊帶部分）案計畫書

##### 1. 計畫目標

- (1) 現有鐵路沿線兩側空間因長期阻隔限制發展，對外交通不便，火車行駛噪音降低居住環境品質，大部分地區建物老舊，形同都市邊緣地區。鐵路地下化後，將現有地面上鐵道設施重新規劃為綠意盎然的林蔭大道，結合騰空土地二側空間，透過都市設計進行整體更新再造與環境整理，一併解決居住環境與對外交通等現存課題，改善居住環境，展現都市新風貌。
- (2) 配合鐵路捷運化政策，重新定位高雄車站及鳳山車站之機能，並藉由林蔭園道及新劃設之地區道路系統縫合南北斷裂之空間發展模式；騰空鐵道規劃以提升都市生活環境品質、建構完善大眾運輸系統、促使地區再發展、整合強化商業發展機能、形塑國際及入口門戶意象創造綠意空間、東西向的藍帶系統與綠帶走廊為空間規劃方向。
- (3) 綜合主要計畫與上位及相關計畫之指導，本計畫係延續「臺鐵捷運化—高雄市區鐵路地下化計畫」，鐵路地下化後，鐵路將作為都市空間角色翻轉的媒介，透過都市紋理縫合修補，強化主題生活分區氛圍，都市結構整備勾勒都市空間藍圖及地區風貌，並透過推動廊帶兩側空間環境改造，串連計畫區內鳳山溪、曹公圳、鳳山城、大東文化藝術中心、衛武營藝術文化園區及商業生活核心空間，進一步帶動兩側區域機能翻轉。為積極發揮此一騰空廊道之效益，計畫建構以綠地景觀廊帶為主，運輸機能為輔之林蔭園道系統，故本計畫發展定位為「綠帶通廊」，期能結合綠美化景觀及運輸機能，將切分市區的「灰帶」變成富有生命力的「綠帶」。

---

## 2. 變更原則

配合交通部鐵路改建工程局需地區位，基於鐵路地下化施工範圍變動彈性最大化及騰空土地最有利於縫合二側土地發展兩大變更目的下，擬定相關變更原則如下：

- (1) 現有鐵路用地以變更為園道用地（兼供鐵路使用）為原則。
- (2) 屬鐵路地下化工程永久軌道設施（包括機電空間、出入口、通風井等）需用之土地，以變更為園道用地（兼供鐵路使用）為原則，未來地面上除鐵路地下化工程相關所需設施外，並提供綠化空間及道路功能，地面下則供鐵道使用。
- (3) 鐵路地下化工程永久軌道所行經之道路用地，為符合都市計畫土地使用合法性、合理性，以變更為道路用地（兼供鐵路使用）為原則。
- (4) 配合鐵路地下化工程範圍變動彈性最大化之需求，將毗鄰永久軌路權之公共設施用地納入考量，以平順銜接並利於整體規劃使用為原則。

## 3. 變更內容

變更內容詳如圖 2-2 與圖 2-3 所示，說明如下：

### (1) 鐵路用地（兼供園道使用）

基於「高雄鐵路地下化延伸鳳山計畫」工程用地範圍及高雄市都市發展，並銜接「臺鐵捷運化—高雄市區鐵路地下化計畫」之新生綠廊，本計畫將澄清路（自強路橋）至車站專用區之鐵路用地及其兩側部分住宅區、綠地（帶）用地變更為鐵路用地（兼供園道使用），以提供兼具綠美化景觀與運輸機能之綠色廊帶，面積約3.79公頃。

本鐵路用地（兼供園道使用）之功能定位，地面下供鐵道及相關設施使用為主，地面上則以人行、自行車、綠地等功能為主，道路及車行為輔。

### (2) 公園用地（兼供鐵路使用）

基於「高雄鐵路地下化延伸鳳山計畫」工程用地範圍及未來發展需要，本計畫範圍內之公園用地除保留既有公園休憩功能外，應兼供鐵路使用，面積約1.24公頃。

本計畫之公園用地（兼供鐵路使用）功能定位，地面下供鐵道及相關設施使用為主，地面上則以公園綠地等休憩功能為主。

### (3) 道路用地（兼供鐵路使用）

基於「高雄鐵路地下化延伸鳳山計畫」工程用地範圍及未來發展需



要，本計畫範圍內之南、北向道路用地除保留既有道路機能外，應兼供鐵路使用，以車行、人行為主，面積約0.37公頃。

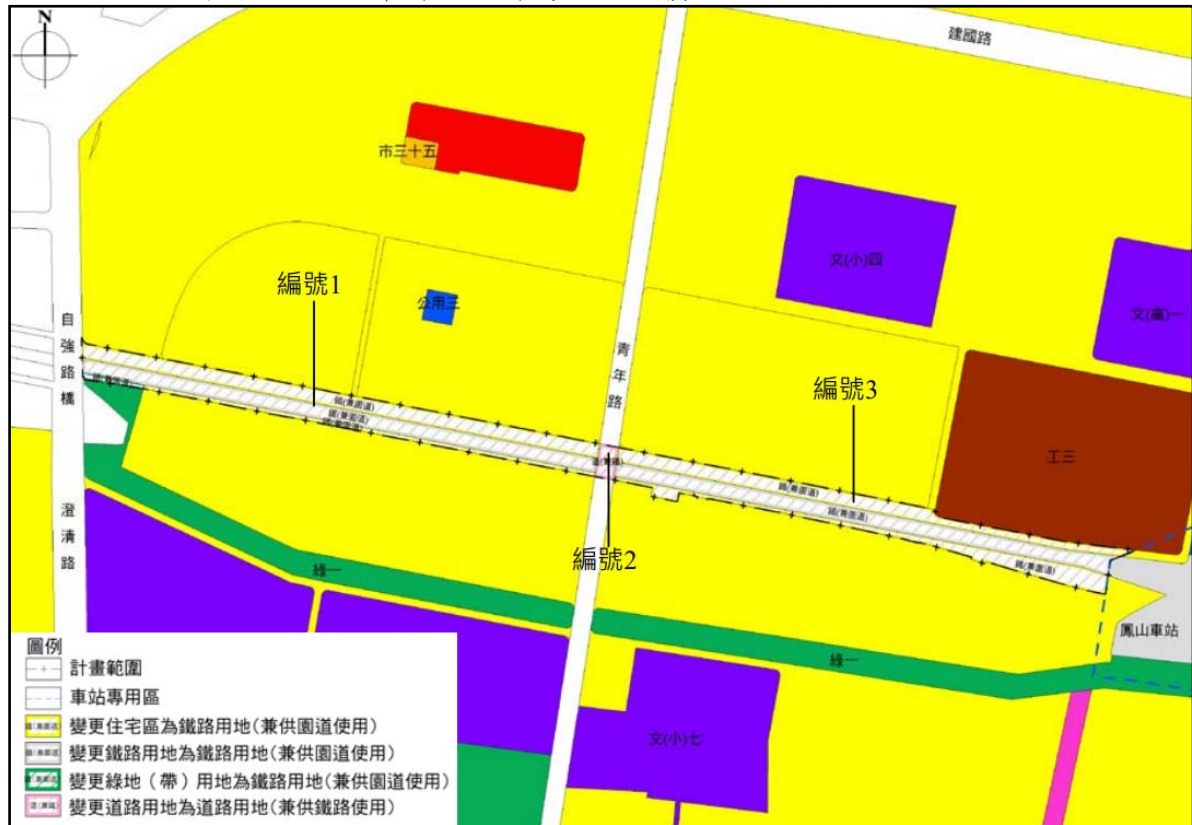


圖 2-2 實質變更內容示意圖 (一)

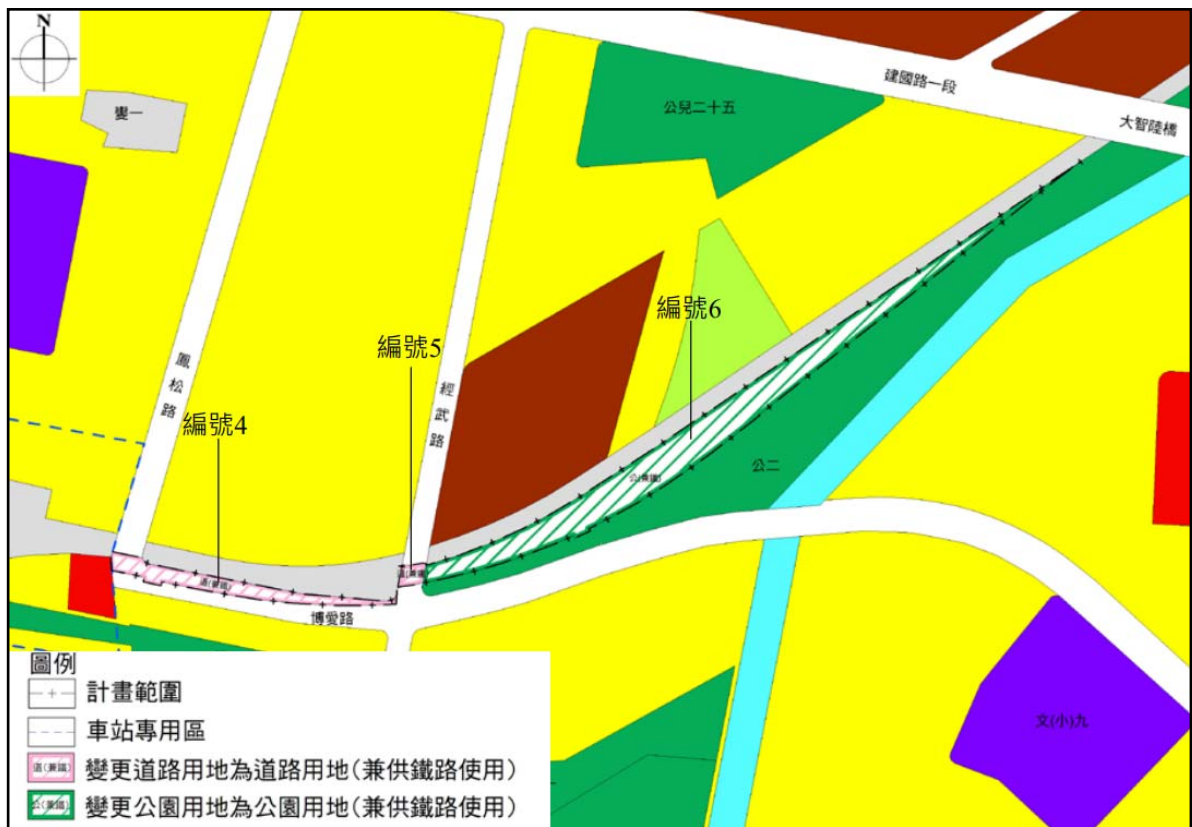


圖 2-3 實質變更內容示意圖 (二)

---

## (五) 高雄都會區大眾捷運系統第一期發展計畫

### 1. 計畫內容

高雄都會區大眾運輸系統係為促進高雄都會區都市、經濟發展，整合高雄都會區交通運輸系統，並提供高雄都會區便捷運輸。目前高雄都會區大眾運輸系統紅線與橘線已於 97 年開始營運、通車，而美麗島捷運站目前是紅橘的轉站處。紅線長 28.3 公里，橘線長 14.4 公里，雙路線全長 42.7 公里，依車站位置分為高架、平面、地下三種，其中高架車站 8 站，平面車站 2 站，地下車站 28 站，並於岡山區、前鎮區、大寮區設置機廠。

### 2. 與本計畫之關聯性

高雄都會區大眾捷運系統橘線為與本計畫區平行之大眾運輸系統，其中本計畫鄰近捷運 O9 衛武營站及 O10 鳳山西站，本計畫應考量大眾捷運 O9 及 O10 車站對周邊區域土地之發展影響，進而調整都市計畫以符發展所需。

## 參、現行計畫

### 一、土地使用計畫

本計畫範圍係以鐵路地下化車站為中心，半徑0至400公尺及400至800公尺之範圍，其實施範圍涵蓋內之住宅區、商業區及特定專用區，計畫範圍總面積為137.86公頃，詳表3-1所示。

表 3-1 變更範圍內土地使用分區綜理表

土地使用分區 (建蔽率/容積率)		面積 (公頃)	佔該範圍 百分比 (%)	佔總面積 百分比 (%)	
0至400 公尺	住宅區	第三之一種住宅區 (60%/240%)	39.18	72.00	28.42
	商業區	第二之五種商業區 (70%/420%)	9.81	18.02	7.11
	車站專用區 (50%/250%)		5.43	9.98	3.94
	合計		54.42	100.00	39.47
400至 800公 尺	住宅區	第三之一種住宅區 (60%/240%)	76.64	91.85	55.59
		第三之二種住宅區 (60%/270%)	0.23	0.28	0.17
	商業區	第二之五種商業區 (70%/420%)	6.12	7.33	4.44
	車站專用區 (50%/240%)		0.45	0.54	0.33
	合計		83.44	100.00	60.53
總計		137.86	—	100.00	

註：表內面積係依數值圖量估計算，實際面積仍應以核定圖實際測量為準。

---

## 二、交通系統計畫

### (一) 鐵路系統

縱貫鐵路屏東線通過本區，於市區設有鳳山站，並劃設有鐵路用地面積3.3577公頃。

### (二) 道路系統

將鳳山區整個道路系統分為：高速公路與一般道路系統兩種。

#### 1. 高速公路：分國道一號及東西向快速道路。

##### (1) 國道一號高速公路

國道中山高速公路行經本市之西側，自衛武營開始穿越本區並設置有交流道。

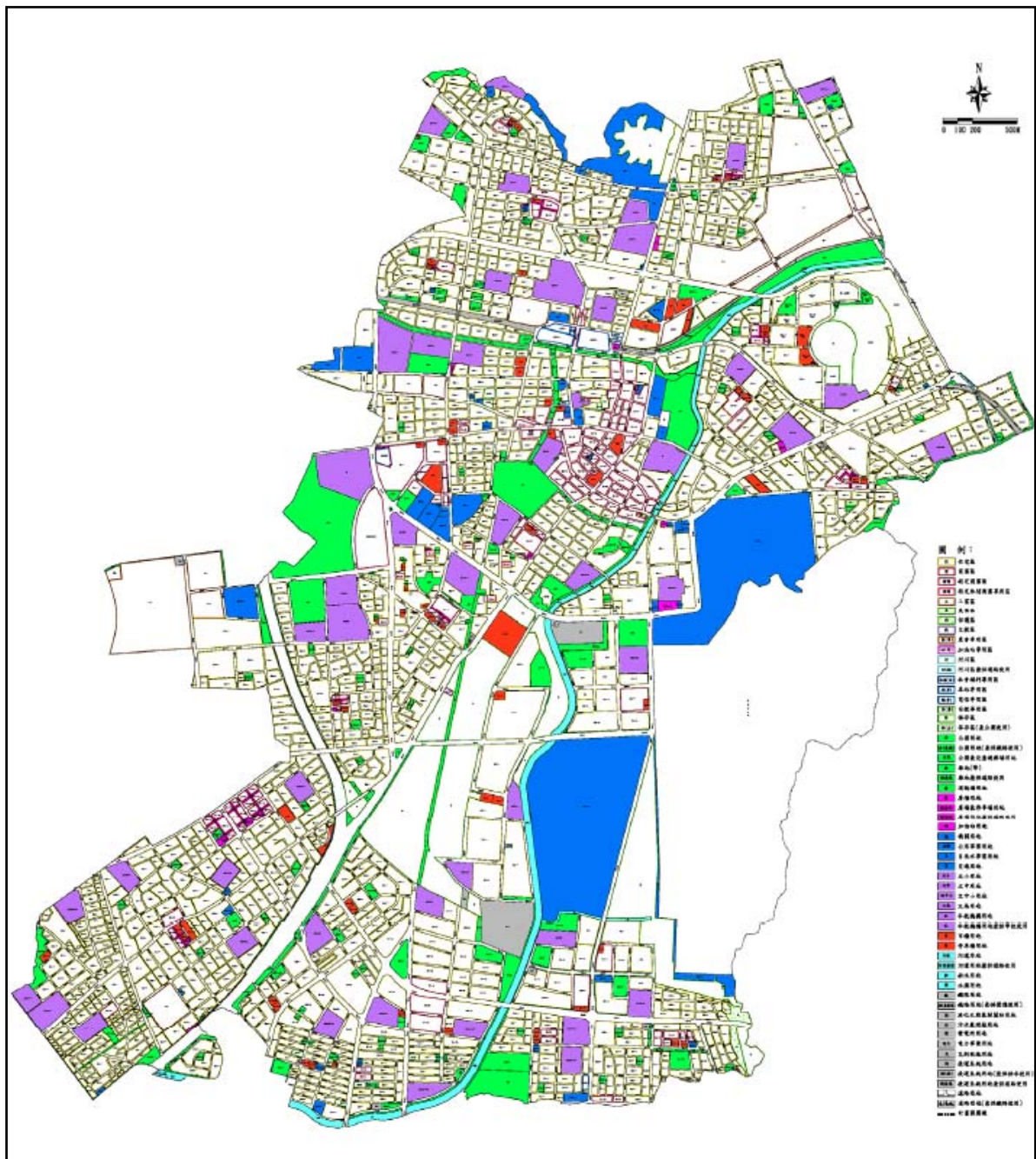
##### (2) 東西向快速道路(台88線高雄-潮州線)

高雄-潮州線快速公路以鳳山五甲涵洞為起點，向東經過大坪頂特定區、大寮、大坪頂以東地區，連接屏東萬大大橋後經萬丹鄉下蚶、台27號省道，189號縣道連接南二高交流道。為配合快速公路路線用地需求及匝道設置，劃設道路用地(供快速公路使用)，面積2.102公頃。

#### 2. 一般道路系統：依服務功能界定為聯外道路、市區道路系統二種說明之。面積合計 469.2123 公頃。

##### (1) 聯外道路系統：負擔計畫區與鄰近鄉鎮市往來交通功能。

- A. 一-1-40M：以疏導高雄市、屏東之穿越性交通為主，屬台一號省道。
- B. 一-4-30M：為本計畫區鄰接高雄市苓雅區之聯絡道路，並銜接了一-一號與一-三號道路。
- C. 一-2-40M：為計畫區與大寮鄉、屏東市之聯絡道路。
- D. 一-6-30M：為計畫區五甲地區與大寮、小港地區之聯絡道路。



資料來源：擬定及變更高雄市鳳山細部計畫(第三次通盤檢討)案(第四階段)計畫書

圖 3-1 鳳山地區現行都市計畫示意圖

---

## 肆、細部計畫規劃構想

隨著永續都市發展都市理念的推廣及小汽車大量使用所造成的都市環境問題，如何落實「大眾運輸導向發展」已成為國際間城市治理中重要的標的，也是高雄市當前要的規劃議題之一。「大眾運輸導向發展」(TOD)主要是以大眾運輸場站作為地區發展的中心，透過運輸與土地使用規劃的整合，提升民眾在使用大眾運輸旅運上的便利性、減少私人交通工具的使用，並配合車站地區的都市設計與社區規劃，營造出舒適安全的步行環境及具多樣性與場所特色的生活環境。

為因應臺鐵鳳山段鐵路地下化與捷運化後，將原有阻隔二側鐵路轉化為綠園道使用，提升交通可及性、提供較完善步行環境，車站周圍土地使用亦需透過重新規劃朝大眾運輸導向發展。本計畫以大眾運輸村為發展目標，考量大眾運輸路網發展與都市空間結構的配合，研擬規劃構想如下：

### 一、以增額容積收益挹注鐵路地下化建設財源

公共建設促進地方經濟成長、提升地區環境品質、增進交通運輸效率與便利性，帶動土地或房屋市場價格，依目前土地制度，該增值利益幾乎歸於土地及房屋所有權人。然土地或房屋所有權人未相對投入公共建設經費，待公共建設完成後，坐享土地及房屋增值之大部分利益，增值利益歸於私人，明顯不符合受益者付費及漲價歸公的公平正義原則。

高雄鐵路地下化延伸鳳山計畫建設經費所需龐大，在政府整體財政困難情形下，行政院核定部分建設經費由出售增額容積收益的自償性經費支應，即針對TOD範圍，評估依其影響程度適當調高容積率，由地方政府出售增額容積收益挹注在此項公共建設投資，有效整合地方發展需求與公共建設計畫期程，有次序引導都市發展，保障公共建設帶動之增值利益歸全民共享。

### 二、可步行範圍內提高密度發展

考量鄰近本計畫區及鄰近公共設施容受力下，在步行距離（約800公尺）內提供較高的建築密度，並以混合使用發展形式，強調地區性商業、住宅、辦公空間、公園及鄰里性公共設施等活動空間的關連性。

### 三、適宜的步行與開放空間

在高密度發展範圍內，規劃舒適宜人的步行環境及充足的社區鄰里公共設施服務機能。將鐵路地下化後新生廊帶規劃為綠園道，規劃為以人行、自行車型為主的林蔭大道，提供通勤、通學之上班族、學生族安全之步行、自行車空間，並增加當地居民完善的綠色休閒開放空間。

---

## 伍、變更細部計畫內容

### 一、增額容積規劃原則

#### (一) 以鐵路地下化場站半徑 0 至 800 公尺為增額容積實施範圍

為利都市整體容積管控及後續執行一致性，如此得以簡政便民，將鳳山鐵路地下化增額容積實施方式與本市容積移轉制度一致，並規劃以鐵路地下化場站半徑0至400公尺、400至800公尺地區為增額容積實施範圍。

#### (二) 增額容積增量以原基準容積之 30%、15%為上限

現行高雄市都市計畫各土地使用分區容積率之訂定，原則係參考基地面臨道路寬度而定，其基地容積率與面臨道路寬度與成正比關係，此原則已有考量交通運輸服務容受力精神，建議本計畫容積增量仍維持該精神，以各使用分區基準容積之30%（0至400公尺）、15%（400至800公尺）為增額容積上限，惟範圍內原得實施容積移轉上限可達30%者，為不損及民眾既有權益，其申請增額容積上限維持基準容積之30%。

#### (三) 增額容積地區排除容積移轉適用

增額容積實施範圍與高雄市大眾運輸場站周邊之容積移轉實施範圍重疊處，依據「高雄市政府審查容積移轉申請案件許可要點」第六條之規定，容積移轉接受基地除依古蹟土地容積移轉辦法申請者外，將以未實施增額容積之土地為限。

另本計畫考量實施增額容積與現行容積移轉、容積獎勵之需求有市場競爭性，為提高增額容積之實現率，與本市容積移轉制度一致，本計畫實施增額容積地區不得適用容積移轉，建築基地申請增額容積達可移入容積之80%後，始得申請高雄市其他容積獎勵規定，各種容積合計增加總量不得超過原基準容積之50%，但依都市更新條例規定申請容積獎勵者，不在此限。

#### (四) 以範圍內住宅區、商業區、特定專用區為輕軌增額容積適用對象

基於大眾運輸導向（TOD）住商混合使用之發展型態，以住宅區、商業區及特定專用區為本計畫增額容積適用對象。惟為維護生活環境服務品質，申請增額容積基地其基準容積達630%以上者，且申請上限達基準容積之15%者，應經高雄市都市設計及土地使用開發許可審議委員會核可後始得發照建築。

## 二、增額容積實施範圍

計畫範圍係以高雄鐵路地下化延伸鳳山計畫台鐵車站為中心，半徑0至400公尺及400至800公尺之範圍，其實施範圍涵蓋高雄市鳳山主要計畫之住宅區、商業區、車站專用區，計畫範圍總面積為137.86公頃。

## 三、實質變更內容

本計畫為配合行政院核定「高雄鐵路地下化延伸鳳山計畫」採增額容積收益自償性經費辦理，將「高雄鐵路地下化延伸鳳山計畫」所影響之高密度土地使用範圍，提高建築容積方式籌措財源，以提升公共建設自償性之可行性。爰此，本計畫增訂上述地區之土地使用分區管制，以利管制及執行。有關本計畫變更計畫內容詳如表5-1所示，增列之條文及說明詳表8-1所示。

表 5-1 實質變更內容表

變更位置	變更內容		變更理由
	變更前	變更後	
土地使用分區管制	土地使用分區管制要點已訂定	土地使用分區管制要點增訂	1.依行政院核定「高雄鐵路地下化延伸鳳山計畫」配合變更都市計畫，訂定實施增額容積之規定，並以增額容積收益挹注該建設計畫。 2.依行政院 101 年 7 月 24 日院臺經字第 1010138527 號函核定「跨域增值公共建設財務規劃方案」之「都市計畫增額容積地區之變更都市計畫作業事項」之規定，循都市計畫法第 27 條之 1 法定程序辦理變更。 3.落實受益者付費與漲價歸公精神，將公共建設增值效益納入建設計畫自償性經費，以符公平正義原則。

註：凡本次變更未指明變更部分，均應以原有計畫為準。



---

## 陸、增額容積後容受力分析

### 一、增額容積總量推估分析

依據本計畫實施增額容積範圍，綜整涉及灣子內地區細部計畫區與鳳山細部計畫區之各分區之基準容積與增額容積增量如表6-1所示。

#### (一) 鳳山鐵路地下化車站為中心 0 至 400 公尺，增額容積增量上限為 30%

實施增額容積後住宅區將增加193,230平方公尺之樓地板面積，商業區增加38,910平方公尺樓地板面積，車站專用區增加16,290平方公尺樓地板面積。

#### (二) 鳳山鐵路地下化車站為中心 400 至 800 公尺，增額容積增量上限為 15%

實施增額容積後住宅區將增加165,390平方公尺之樓地板面積，商業區增加27,600平方公尺之樓地板面積，車站專用區增加675平方公尺之樓地板面積。

表 6-1 增額容積範圍內之居住樓地板面積分析表

計畫區	分區		面積 (公頃)	基準 容積率 (%)	基準容積率 樓地板面積 (M <sup>2</sup> )	增額容 積增量 比例 (%)	增額後 容積率 上限 (%)	增額容積樓 地板面積 (M <sup>2</sup> )	
灣子內地區 細部計畫	0至400公尺	住宅區	住二	0.98	150	14,700	30	195	2,940
			住三	9.02	240	216,480	30	312	27,060
			住四	7.44	300	223,200	30	390	22,320
			住五	7.79	420	327,180	30	546	23,370
			小計	25.23	1,110	781,560	—	—	75,690
		商業區	特商二	1.28	300	28	30	390	3,840
			特商三	1.88	490	92,120	30	637	5,640
		小計	3.16	—	92,148	—	—	9,480	
		合計	28.39	1,110	873,708		—	85,170	
	400至800公尺	住宅區	住二	1.22	150	18,300	15	173	1,830
			住三	15.22	240	365,760	15	276	22,830
			住四	12.48	300	367,500	15	345	18,720
			住五	4.47	420	187,320	15	483	6,705
			小計	33.39	—	938,880	—	—	50,085
		商業區	商三	2.05	490	99,960	15	564	3,075
			商四	4.85	630	305,550	15	725	7,275
			商五	1.04	840	86,520	15	966	1,560
			特商二	2.38	300	71,400	15	345	3,570
			特商三	1.96	490	96,530	15	564	2,940
小計			12.28	—	659,960	—	—	18,420	
		合計	45.67	—	1,598,840	—	—	68,505	
	灣子內地區 合計	74.06	—	2,472,548	—	—	153,675		
鳳山 細部計畫	0至400公尺	第三之一種 住宅區	39.18	240	940,080	30	312	117,540	
		第二之五種 商業區	9.81	420	412,020	30	546	29,430	
		車站專用區	5.43	250	136,500	30	325	16,290	
		合計	54.42		1,488,600			163,260	
	400至800公尺	第三之一種 住宅區	76.64	240	1,838,400	15	276	114,960	
		第三之二種 住宅區	0.23	270	6,210	15	311	345	
		第二之五種 商業區	6.12	420	252,000	15	483	9,180	
		車站專用區	0.45	240	10,800	15	276	675	
		合計	83.44		2,107,410	—	—	125,160	
		鳳山合計	137.86	—	3,596,010	—	—	288,420	
總計		211.92	—	6,068,558	—	—	442,095		

註：表內面積係依數值圖量估計算，實際面積仍應依實際測量分割面積為準。

## 二、人口與居住密度分析

計畫範圍內增額容積增加之住宅區樓地板面積約35.82公頃（含鳳山細部計畫區），商業區樓地板面積約6.63公頃，而特專區因無法作為住宅使用故不予計算。假設商業區作居住使用之容積比例以50%估算，初估增額容積增加之居住總樓地板面積為39.14公頃。另依前述統計高雄市每人可享樓地板面積約為55m<sup>2</sup>，預計增額容積範圍內將引入之居住人口約7,116人。

## 三、道路系統容受力

為配合「高雄鐵路地下化延伸鳳山計畫」建設，本府分別辦理鐵路廊帶部分之用地變更及影響範圍實施增額容積等二案。鐵路地下化後原有鐵軌路線騰空空間將供人行及車行使用，將增加本地區道路容量；另配合「高雄鐵路地下化延伸鳳山計畫」增額容積實施範圍亦會因應增加樓地板面積產生移入人口，故預估實施增額容積之灣子內地區、鳳山地區人口增加量分別約為2,535人及4,581人，合計人口增加最大量約為7,116人，以下就變更後增加人口衍生車流量與道路服務容受力進行分析。

### （一）鐵路廊帶沿線道路系統

#### 1. 東西向道路系統

東西向與台鐵屏東線平行道路計有九如路、建國路、文化路、光復路、中山西路、自由路、光遠路及鳳山鐵路地下化計畫新設之園道用地（兼供鐵路使用）等道路，詳細道路幾何特性見表 6-2 所示，新設之園道用地（兼供鐵路使用）將與九如路、建國路及光復路等產生道路替代效益。

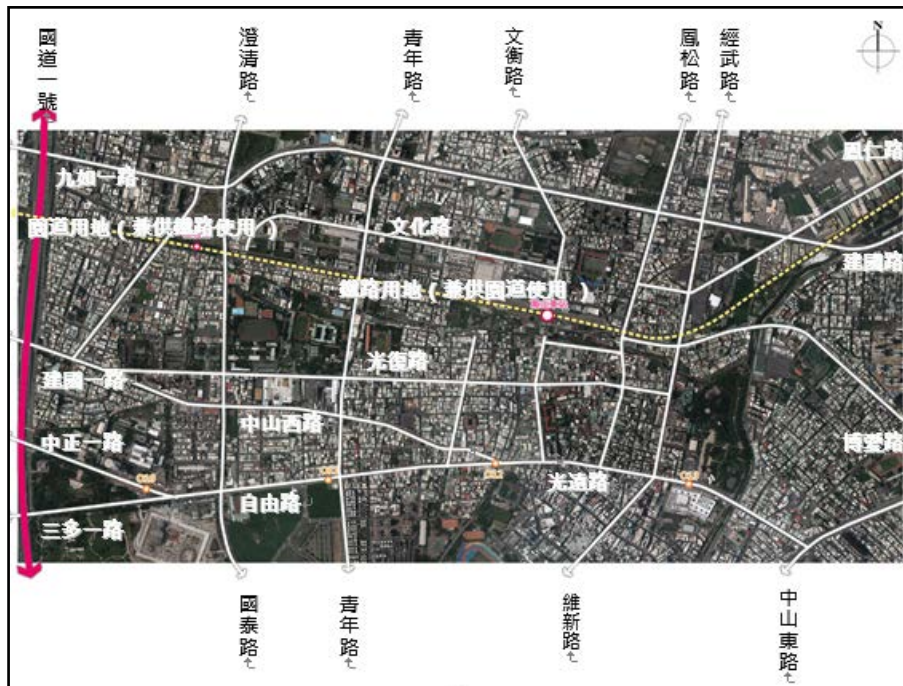


圖 6-1 鐵路沿線道路系統示意圖

表 6-2 鐵路沿線平行道路幾何特性綜理表

路段名稱	計畫道路寬度 (公尺)	道路斷面配置					人行道寬 (公尺)
		分隔形式	快車道 車道數 (個)	慢車道			
				車道數 (個)	寬度 (公尺)	停車位寬 (公尺)	
九如路	30	中央分隔島	2	1	4.1	2.3	3.0
建國路	40	中央分隔島	2	1	3.0	2.0	0.0
文化路	15	標線分隔	1	1	3.5	0.0	0.0
光復路	15	標線分隔	1	1	3.9	2.7	0.0
中山西路	20	標線分隔	往東1 往西2	1	3.0	0.0	0.0
自由路	20	標線分隔	1	1	3.9	0.0	0.0
光遠路	20	標線分隔	1	1	4.0	0.0	0.0
園道用地(兼供鐵路使用)(正義路以西)	17	標線分隔	1	1	5	0.0	0.0
園道用地(兼供鐵路使用)(正義路至澄清路)	17	標線分隔	1	1	5	0.0	3.0
鐵路用地(兼供園道使用)(澄清路至文昌一街)	35	中央分隔島	1	1	5	0.0	3.0
鐵路用地(兼供園道使用)(文昌一街以東)	25.5	標線分隔	1	1	5	0.00	0.0

資料來源：1.高雄鐵路地下化延伸鳳山綜合規劃；2.變更鳳山市都市計畫主要計畫(配合「高雄鐵路地下化延伸鳳山計畫」)(廊帶部分)案；3.變更高雄市主要計畫(原高雄市轄區)(配合「高雄鐵路地下化延伸鳳山計畫」廊帶部分)。

## 2. 南北向道路系統

南北向與台鐵屏東線垂直道路皆為鳳山區南北往來之主要道路，其中除正義路、鳳松路為平交道型式外，其餘均為陸橋或地下道之立體橫交設施，包括澄清路(自強陸橋)、青年路(地下道)、經武路(維新陸橋)及建國路(大智陸橋)等，詳細道路幾何特性如表 6-3 所示。

表 6-3 鐵路沿線橫交道路幾何特性綜理表

路段名稱	計畫道路寬度 (公尺)	道路斷面配置					人行道寬 (公尺)
		分隔形式	快車道車 道數 (個)	慢車道			
				車道數 (個)	寬度 (公尺)	停車位寬 (公尺)	
正義路	28	標線分隔	1	1	5.0	2.0	0.0
澄清路	30	中央分隔島	1	1	3.8	0.0	0.0
青年路	20	快慢分隔島	1	1	2.0	0.0	0.0
		-	0	1	2.3	0.0	0.0
鳳松路	25	標線分隔	1	1	4.7	0.0	0.0
經武路	20	標線分隔	1	1	4.1	0.0	5.9
建國路	40	中央分隔島	2	1	3.4	0.0	0.0

表 6-3 鐵路沿線橫交道路幾何特性綜理表 (續)

路段名稱	計畫道路寬度(公尺)	道路斷面配置					人行道寬(公尺)
		分隔形式	快車道車道數(個)	慢車道			
				車道數(個)	寬度(公尺)	停車位寬(公尺)	
文衡路	20	標線分隔	1	1	4.5	0.0	0.0
曹公路	20	標線分隔	1	1	4.2	2.3	3.3
博愛路	20	標線分隔	1	1	6.0	2.5	0.0
五權路	20	中央分隔島	0	1	4.0	2.5	0.0

資料來源：高雄鐵路地下化延伸鳳山綜合規劃。

## (二) 增額容積衍生旅次估算

參考民國98年高雄市政府交通局之「高雄都會區家戶旅次訪問調查與旅次特性分析報告書」及民國101年「高雄環狀輕軌捷運建設修正路線環境影響說明書」有關大眾運輸完成後之高雄市家工作旅次運具選擇比例，將本地區(含鳳山及灣子內地區等2處細部計畫區)實施增額容積後預計增加之3,983人口數分派至各個運具，計算衍生之人旅次、車旅次及道路流量，如表6-4所示。

表 6-4 本計畫衍生旅次概要表

主要運具別	選擇比例(%)	衍生人旅次(人)	承載量(人/車)	衍生車旅次(車)	小客車當量	PCU
小汽車	20.94	1,046	2.3	455	1	455
機車	68.23	3,407	1.18	2,887	0.3	866
自行車	2.12	106	1.1	96	0.3	29
大眾運輸	公車	2.00	100			
	鐵路	6.04	302			
其他	0.67	33	—	—	—	—
總計	100.00	4,994	—	3,438	—	1,350

資料來源：1.高雄都會區家戶旅次訪問調查與旅次特性分析報告書；2.高雄環狀輕軌捷運建設修正路線環境影響說明書。

## (三) 道路交通量及服務水準預測

### 1. 道路服務水準分析說明

本計畫參考「鳳山車站鐵路立體化可行性研究」交通量預測目標年119年，進行鐵路地下化及增額容積後之道路服務水準估算。

道路服務水準分析係依據交通量與道路容量之比(V/C)，做為鐵路沿線道路系統之服務水準評估基礎。道路容量與道路服務水準評估準則是依據台北市政府交通局發行之「市區道路交通工程管理策略之研究」中所規定之標準，其道路容量估算如下列公式。另外，道路服務水準評估之標準，如表6-5所示，路型修正係數F之數值如表6-6所示。

$$C = F \times N \times 1000 + (W - P) \times 200$$

C：路段容量 (PCU)

F：路型修正係數

N：快車道數

W：慢車道寬 (公尺)

P：停車位寬 (公尺)

表 6-5 道路服務水準評估表

服務水準	交通量/路段容量	交通性質
A	小於 0.5	自由車流
B	0.50~0.65	穩定車流 (少許延滯)
C	0.65~0.75	穩定車流
D	0.75~1.0	接近不穩定車流
E	1.0~1.2	不穩定車流
F	大於 1.2	強迫車流

表 6-6 路型修正係數

道路分類及路型因素	修正係數 (F)
快速道路	1.4
快慢車道及中央分隔	1.3
快慢車道分隔	1.1
中央分隔	1.0
中央標線分隔	0.8
無標線	0.6

## 2. 民國 119 年鐵路地下化道路交通指派及服務水準

依據 96 年交通部之「鳳山車站鐵路立體化可行性研究」預估周邊道路交通指派及服務水準分析作為 119 年道路交通基礎資料，假設本地區實施增額容積之樓地板面積於目標年分派完成，並因應大眾運輸系統規劃，將 1,350PCU 之衍生旅次分派於新設道路後，其道路服務水準如表 6-7 所示。

如表 6-7 所示，實施增額容積後，除本計畫範圍之園道用地（兼供鐵路使用）之正義路以西路段道路因承接主要道路層級之大順二路及大順三路之道路流量，故道路服務水準由 D 級降為 E 級、園道用地（兼供鐵路使用）之正義路至澄清路段道路服務水準由 D~F 級降為 E~F 級，其餘路段均可維持原有服務水準等級，並以 B、D 級為主要服務水準。

表 6-7 民國 119 年晨昏時段道路交通指派及服務水準分析

路名	區段別	方向	119年未鐵路地下化				119年鐵路地下化後				119年增額容積後			
			尖峰小時流量(PCU)	道路容量(PCU)	V/C	服務水準	尖峰小時流量(PCU)	道路容量(PCU)	V/C	服務水準	尖峰小時流量(PCU)	道路容量(PCU)	V/C	服務水準
九如一路	正義路~澄清路	往東	2,146	2,360	0.91	D	1,772	2,360	0.75	C	1,772	2,360	0.75	C
		往西	2,767	2,360	1.17	E	2,010	2,360	0.85	D	2,010	2,360	0.85	D
建國一段	大智陸橋	往東	2,450	2,200	1.11	E	2,483	2,200	1.13	E	2,483	2,200	1.13	E
		往西	2,578	2,200	1.17	E	2,626	2,200	1.19	E	2,626	2,200	1.19	E
光復路	澄清路~青年路	往東	199	1,040	0.19	A	206	1,040	0.20	A	206	1,040	0.20	A
		往西	604	1,040	0.58	B	700	1,040	0.67	C	700	1,040	0.67	C
園道(兼鐵路使用)	正義路以西	往東	—	—	—	—	1,761	1,800	0.98	D	2,012	1,800	1.12	E
		往西	—	—	—	—	1,641	1,800	0.91	D	2,161	1,800	1.20	E
園道(兼鐵路使用)	正義路~澄清路	往東	—	—	—	—	1,593	1,800	0.89	D	1,880	1,800	1.04	E
		往西	—	—	—	—	2,905	1,800	1.61	F	3,248	1,800	1.80	F
鐵路(兼園道使用)	澄清路~文昌街	往東	—	—	—	—	1,000	2,300	0.43	A	1,490	2,300	0.65	B
		往西	—	—	—	—	1,000	2,300	0.43	A	1,270	2,300	0.55	B
鐵路(兼園道使用)	文昌街以東	往東	—	—	—	—	936	1,800	0.52	B	1,176	1,800	0.65	C
		往西	—	—	—	—	1,814	1,800	1.01	E	1,964	1,800	1.09	E
正義路	正義路平交道	往北	1,341	1,600	0.84	D	1,278	2,500	0.51	B	1,361	2,500	0.54	B
		往南	1,798	1,600	1.12	E	1,787	2,500	0.71	C	1,942	2,500	0.78	D
澄清路	自強陸橋	往北	2,167	1,950	1.11	E	2,154	2,500	0.86	D	2,380	2,500	0.95	D
		往南	2,191	1,950	1.12	E	2,301	2,500	0.92	D	2,485	2,500	0.99	D
青年路	青年路地下道	往北	1,269	1,500	0.85	D	1,204	1,700	0.71	C	1,278	1,700	0.75	D
		往南	1,508	1,500	1.01	E	1,023	1,700	0.60	B	1,098	1,700	0.65	C
鳳松路	鳳松路平交道	往北	1,649	1,740	0.95	D	1,332	2,600	0.51	B	1,438	2,600	0.55	B
		往南	1,506	1,740	0.87	D	1,578	2,600	0.61	B	1,693	2,600	0.65	B
經武路	維新陸橋	往北	1,726	1,800	0.96	D	1,554	1,800	0.86	D	1,684	1,800	0.94	D
		往南	1,805	1,800	1.00	E	1,836	1,800	1.02	E	1,996	1,800	1.11	E
文衡路	和平路~文化路	往北	971	1,700	0.57	B	1,274	2,200	0.58	B	1,334	2,200	0.61	B
		往南	757	1,700	0.45	A	1,121	2,200	0.51	B	1,162	2,200	0.53	B
曹公路	新生街~光復路	往北	830	1,180	0.70	C	975	1,180	0.83	D	1,014	1,180	0.86	D
		往南	1,026	1,180	0.87	D	835	1,180	0.71	C	876	1,180	0.74	D
五權路	新生街~光復路	往北	73	1,300	0.06	A	467	1,300	0.36	A	469	1,300	0.36	A
		往南	45	1,300	0.03	A	647	1,300	0.50	A	648	1,300	0.50	B

資料來源：鳳山車站鐵路立體化方案研究，交通部鐵路改建工程局，民國96年。

---

## 柒、以「跨域加值公共建設財務規劃方案」檢視本計畫內容

依行政院101年7月24日院臺經字第1010138527號函核定之「跨域加值公共建設財務規劃方案」各部會具體措施－內政部「訂定以增額容積籌措重大公共建設財源之運作要點」（詳如附件二所示），規定地方政府應配合重大公共建設計畫規定，循現行都市計畫第27條之1之法定程序，配合辦理都市計畫增額容積地區之變更都市計畫作業。變更細部計畫，其內容應視實際需要表明下列事項：

1. 增額容積實施地區。
2. 增額容積實施地區相關規定：
  - (1) 依都市計畫法第27條之1規定，申請建築者於提供或捐贈增額容積價金後，得於增額容積實施地區內之可建築土地申請增額容積建築使用。
  - (2) 檢討增額容積實施地區內既有都市計畫相關容積獎勵適用項目及訂定容積獎勵上限規定，並檢討增額容積實施地區之容積移轉相關規定。
  - (3) 增額容積最高上限：依公共建設影響程度、都市發展容受力、土地使用分區別、原基準容積及接受容積範圍等綜合考量，訂定不同之增額容積最高上限。
  - (4) 增額容積價金
$$= \text{增額容積價值} \times \text{一定比例}$$
$$= (\text{增額容積之市場收益} - \text{增額容積之營建及管銷成本}) \times \text{一定比例}$$
    - a. 「增額容積之市場收益」及「增額容積之營建及管銷成本」，由地方政府委託3家以上不動產估價師或其他依法得估價者查估後評定之。
    - b. 「一定比例」由地方政府衡酌該地區容積市場價值後自行訂定。
    - c. 委託估價所需費用應由土地權利關係人負擔，另外繳交地方政府。

本章針對上述規定應表明事項逐一檢視，說明如后。

### 一、增額容積實施地區

於本計畫第壹、伍章訂定實施增額容積範圍，配合「高雄鐵路地下化延伸鳳山計畫」，本計畫實施增額容積範圍為鐵路地下化（大順路至正義路）二側範圍係以正義/澄清站、鳳山車站等2車站之車站中心，半徑800公尺範圍內計算，涉及灣子內細部計畫區者為58.62公頃住宅區、7.94公頃商業區、7.50公頃特商區，面積共計74.06公頃；涉及鳳山細部計畫者為116.05公頃住宅區、15.93公頃商業區、5.88公頃車站專用區，面積共計137.86公頃。



---

## 二、增額容積實施地區相關規定

本計畫依據「以增額容積籌措重大公共建設財源之運作要點」之增額容積實施地區相關規定辦理情形如下：

- (一) 於本計畫第捌章訂定「申請建築者於支付或捐贈增額容積價金後，得於鳳山鐵路地下化增額容積實施地區內之可建築土地申請增額容積建築使用」之規定。
- (二) 經檢討本計畫增額容積實施地區內相關容積獎勵適用項目及訂定容積獎勵上限規定，以及增額容積實施地區之容積移轉相關規定後，已於本計畫第捌章訂定「本計畫實施增額容積地區不得適用容積移轉，建築基地申請增額容積達 80%後，始得申請高雄市其他容積獎勵規定，各種容積合計增加總量不得超過原基準容積之 50%，但依都市更新條例規定申請容積獎勵者，不在此限。」之規定。
- (三) 本計畫第陸章已依公共建設影響程度、都市發展容受力、土地使用分區別、原基準容積及接受容積範圍等綜合考量，訂定增額容積最高上限。
- (四) 增額容積價金計算方式

增額容積價金＝申請基地面積×申請基地當期公告現值×（申請基地申請增額容積/申請基地基準容積）。

## 捌、土地使用分區管制要點

### 一、條文內容說明

表 8-1 土地使用分區管制要點條文說明綜理表

變更位置	變更內容	
	條文內容	說明
新增土地使用分區管制第 11 條	第 11 條 高雄鐵路地下化延伸鳳山計畫增額容積由土地所有權人或公有土地地上權人提出申請，未申請者，依原都市計畫規定辦理。本計畫實施增額容積地區詳如圖 10-2，相關規定如下：	比照本市容積移轉制度，申請者可自由選擇是否申請增額容積，未申請者，則依原都市計畫規定辦理，即未申請本增額容積者得僅申請容積獎勵。
	1.本計畫實施增額容積地區，係以鐵路車站為中心，其實施範圍準用「高雄市政府審查容積移轉申請案件許可要點」第六點第一款及第二款之適用範圍規定辦理；增額容積申請上限則準用「高雄市政府審查容積移轉申請案件許可要點」第七點第一款及第二款之規定辦理。 實施增額容積範圍內原得容積移轉上限可達 30%者，為不損及民眾既有權益，其申請增額容積上限維持基準容積之 30%。	1.定義實施本增額容積地區範圍及適用分區，準用「高雄市政府審查容積移轉申請案件許可要點」第六點第一款（註 1）及第二款（註 2）、第七點第一款（註 3）及第二款（註 4）之規定辦理。 2.依市都委會決議，原則比照本市容積移轉、環狀輕軌增額容積實施方式，故調整實施增額容積範圍。 3.另為維護既有土地所有權人之權益，實施增額容積地區 400 至 800 公尺範圍與原實施容積移轉地區 0 至 400 公尺範圍內重疊者，申請增額容積上限為基準容積之 30%。 註 1：第六點第一款：以大眾捷運場站、臺鐵捷運化車站及本府指定之交通轉運中心為中心，半徑四百公尺範圍內，街廓完整之住宅區、商業區或特定專用區土地。但範圍外之街廓剩餘面積不足原面積二分之一者，全街廓納入。 註 2：第六點第二款：前款以外，以前款大眾捷運場站、臺鐵捷運化車站及本府指定之交通轉運中心為中心，半徑八百公尺範圍內，街廓完整之住宅區、商業區或特定專用區土地。但範圍外之街廓剩餘面積不足原面積二分之一者，全街廓納入。 註 3：第七點第一款：基準容積之百分之三十。 註 4：第七點第二款：基準容積之百分之十五。
	2.本計畫實施增額容積地區不得適用容積移轉，建築基地申請增額容積達 80%後，始得申請高雄市其	有關申請增額容積與申請容積獎勵之關係，比照容積移轉相關規定修正。

表 8-1 土地使用分區管制要點條文說明綜理表（續）

變更位置	變更內容	
	條文內容	說明
	他容積獎勵規定，各種容積合計增加總量不得超過原基準容積之50%，但依都市更新條例規定申請容積獎勵者，不在此限。	
	3.申請增額容積基地之條件，準用「高雄市政府審查容積移轉申請案件許可要點」第八點之規定辦理。	比照容積移轉申請基地條件，準用「高雄市政府審查容積移轉申請案件許可要點」第八點（註）之規定辦理。 註：第八點：接受基地應臨接八公尺以上都市計畫道路或臨綠地（帶）並與八公尺以上都市計畫道路相臨接，且面積達一千平方公尺以上。
	4.申請建築者於支付或捐贈增額容積價金後，得於高雄鐵路地下化延伸鳳山計畫增額容積實施地區內之可建築土地申請增額容積建築使用。	明訂增額容積收取價金之法源依據。
	5.增額容積價金之計算方式如下：申請增額容積價金=申請基地面積×申請基地當期公告現值×（申請基地申請增額容積/申請基地基準容積）。	明訂增額容積收取價金之計算方式；比照「高雄市政府審查容積移轉申請案件許可要點」第十點之折繳代金計算方式辦理（惟免乘以1/2）。
	6.申請增額容積基地退縮建築設計，準用「高雄市政府審查容積移轉申請案件許可要點」第十三點規定辦理。	1.有關增額容積申請基地條件規定併至本要點第四點說明。 2.有關退縮建築設計規範，配合準用「高雄市政府審查容積移轉申請案件許可要點」第十三點（註）規定辦理。 註： 第十三點：接受基地之退縮建築設計，應符合下列規定： （一）地下室外牆與建築物主要出入口側基地境界線之淨距離應在三公尺以上；與其他基地境界線之淨距離應在四十五公分以上。但無法於主要出入口側留設三公尺以上淨距離者，得於其他基地境界線留設。 （二）建築物在十二層以下者，地面以上各樓層與基地境界線之淨距離應在二公尺以上。 （三）建築物在十三層至十五層者，地面以上各樓層與基地境界線之淨距離應在二點五公尺以上。 （四）建築物在十六層以上者，地面以上各樓層 與基地境界線之淨距離，以建築技術規則規定建築物高度之平方根除以二計算，且不得小於

表 8-1 土地使用分區管制要點條文說明綜理表（續）

變更位置	變更內容	
	條文內容	說明
		<p>四公尺。</p> <p>接受基地之建築物因設置陽台、雨遮、花台及其他不計入建築面積構造物，經都設會審議通過者，其地面以上各樓層與基地境界線之淨距離，不受前項規定之限制。但不得小於二公尺。</p>
	<p>7.申請增額容積基地其基準容積達630%以上者，且申請增額容積量達基準容積之15%以上者，應經高雄市都市設計及土地使用開發許可審議委員會核可後始得發照建築。</p>	<p>實施增額容積地區為控管都市容積強度之發展，應經本市高雄市都市設計及土地使用開發許可審議委員會核可後始得發照建築。</p>
	<p>8.有關增額容積之申請及價金繳納作業方式等相關規定，由高雄市政府另訂之。</p>	<p>賦予後續訂定相關申請作業要點之法源依據。</p>

---

## 二、土地使用分區管制要點

第 11 條 高雄鐵路地下化延伸鳳山計畫增額容積由土地所有權人或公有土地地上權人提出申請，未申請者，依原都市計畫規定辦理。相關規定如下：

1. 本計畫實施增額容積地區，係以鐵路車站為中心，其實施範圍準用「高雄市政府審查容積移轉申請案件許可要點」第六點第一款及第二款之適用範圍規定辦理；增額容積申請上限則準用「高雄市政府審查容積移轉申請案件許可要點」第七點第一款及第二款之規定辦理。

實施增額容積範圍內原得容積移轉上限可達 30%者，為不損及民眾既有權益，其申請增額容積上限維持基準容積之 30%。

2. 本計畫實施增額容積地區不得適用容積移轉，建築基地申請增額容積達 80%後，始得申請高雄市其他容積獎勵規定，各種容積合計增加總量不得超過原基準容積之 50%，但依都市更新條例規定申請容積獎勵者，不在此限。
3. 申請增額容積基地之條件，準用「高雄市政府審查容積移轉申請案件許可要點」第八點之規定辦理。
4. 申請建築者於支付或捐贈增額容積價金後，得於高雄鐵路地下化延伸鳳山計畫增額容積實施地區內之可建築土地申請增額容積建築使用。
5. 增額容積價金之計算方式如下：

申請增額容積價金=申請基地面積×申請基地當期公告現值×（申請基地申請增額容積/申請基地基準容積）。

6. 申請增額容積基地退縮建築設計，準用「高雄市政府審查容積移轉申請案件許可要點」第十三點規定辦理。
7. 申請增額容積基地其基準容積達 630%以上者，且申請增額容積量達基準容積之 15%以上者，應經高雄市都市設計及土地使用開發許可審議委員會核可後始得發照建築。
8. 有關增額容積之申請及價金繳納作業方式等相關規定，由高雄市政府另訂之。

---

## 玖、事業及財務計畫

### 一、高雄鐵路地下化延伸鳳山計畫核定之自償性經費要求

配合行政院核定之跨域加值公共建設財務規劃方案指導，「高雄鐵路地下化延伸鳳山計畫」總核定經費為176.25億元，其中自償性經費扣除利息後為7.34億元，增額容積效益為7.56億元。

### 二、本計畫推估鳳山鐵路地下化增額容積收益分析

考量增額容積與本市實施容積移轉制度，目的同樣係提高車站周邊之容積強度機制，故為簡政便民，本計畫增額容積之執行機制建議調整與容積移轉制度一致，以降低對土地所有權人權益之衝擊。透過制度一致，可將推動增額容積之衝擊最小化，達到簡政便民之目的，同時兼顧TOD都市發展之綜效，詳表9-1所示。

#### (一) 實施方式

##### 1. 增額容積價金計算方式

增額容積價金之計算，比照現行「高雄市政府審查容積移轉申請案件許可要點」第十點接受基地移入容積折繳代金之計算方式辦理（惟免乘以1/2），故其增額容積價金計算方式如下：

增額容積價金＝申請基地面積×申請基地當期公告現值×(申請增額容積÷申請基地基準容積)

##### 2. 作法

由高雄市政府另訂「高雄市政府審查高雄鐵路地下化延伸鳳山計畫增額容積申請案件許可要點」執行之。

#### (二) 增額容積實施效益

增額容積價金收取係依據都市計畫法第二十七條之一：「土地權利關係人依第二十四條規定自行擬定或變更細部計畫，或擬定計畫機關依第二十六條或第二十七條規定辦理都市計畫變更時，主管機關得要求土地權利關係人提供或捐贈都市計畫變更範圍內之公共設施用地，可建築土地、樓地板面積或一定金額予當地直轄市、縣（市）（局）政府或鄉、鎮、縣轄市公所。」之規定辦理。

鳳山鐵路地下化建設車站周邊增額容積開發機制乃為增加鐵路地下化之建設自償性，同時降低政府財政壓力而辦理，故財務效益為其最重要

之評估項目。故以下將整理各項評估假設參數，依照前述計算公式進行增額容積實施效益之評估。

### 1. 申請增額容積基地面積

參考近年本市容積移轉之使用率推估本計畫於保守情境、可能情境及樂觀情境下之增額容積使用率，如表 9-1 所示，於保守情境下每年住宅區申請增額容積基地面積約為 821.24 m<sup>2</sup>，商業區為 40.07 m<sup>2</sup>；於可能情境下每年住宅區申請增額容積基地面積約為 1,172.691 m<sup>2</sup>，商業區為 56.76 m<sup>2</sup>；於樂觀情境下每年住宅區申請增額容積基地面積約為 1,760.82 m<sup>2</sup>，商業區為 85.14 m<sup>2</sup>。考量本市近年房地產交易行情，建議以保守情境作為數據之推估情境。

表 9-1 各情境申請增額容積基地面積綜整表

項目		保守情境		可能情境		樂觀情境	
情境假設		以過去容積移轉申請使用率 50%估計增額容積使用率		以過去容積移轉申請使用率 70%估計增額容積使用率		假設容積移轉市場需求，全部移轉至增額容積市場	
增額容積使用率		住宅區	商業區	住宅區	商業區	住宅區	商業區
		0.229%	0.048%	0.327%	0.068%	0.491%	0.102%
面積 (公頃)		住宅區：0-400 公尺：64.41 公頃；400-800 公尺：110.26 公頃 商業區/特專區：0-400 公尺：18.40 公頃；400-800 公尺：18.85 公頃					
申請增額容積 基地面積 (m <sup>2</sup> /年)	0-400 公尺	442.50	26.50	631.86	37.54	948.76	56.30
	400-800 公尺	378.74	13.57	540.83	19.23	812.06	28.84
	合計	821.24	40.07	1,172.69	56.76	1,760.82	85.14

資料來源：本計畫整理。

### 2. 平均公告現值

經清查計畫範圍內之 107 年 1 月住宅區平均公告現值為 51,577 元/m<sup>2</sup>，商業區為 53,820 元/m<sup>2</sup>，惟鳳山鐵路地下化增額容積價金計算時，土地公告現值之計算基準屆時應以申請鳳山鐵路地下化增額容積當時之土地公告現值為準。

### 3. 增額容積實施效益估算

本計畫預計可回收 7.84 億元（單年收益約 0.36 億元），尚可符合修正計畫之財務目標 7.56 億元，計算方式詳見表 9-2 及表 9-3 所示。

表 9-2 各情境單年挹注金額推估綜理表

項目		保守情境	可能情境	樂觀情境
住宅區	增額容積使用率	0.229%	0.327%	0.491%
	增額容積街廓面積 (公頃)	0-400 公尺 (30%) : 64.41 公頃 400-800 公尺 (15%) : 110.26 公頃		
	實現增額容積 (m <sup>2</sup> )	0-400 公尺 : 442.50 400-800 公尺 : 378.74	0-400 公尺 : 631.86 400-800 公尺 : 540.83	0-400 公尺 : 948.76 400-800 公尺 : 812.06
	平均公告現值 (元/m <sup>2</sup> )	107 年 : 51,577		
	增額容積收益 (元/年)	42,357,085	60,483,698	90,818,030
商業區 / 特商區	增額容積使用率	0.048%	0.068%	0.102%
	增額容積街廓面積 (公頃)	0-400 公尺 (30%) : 18.40 公頃 400-800 公尺 (15%) : 18.85 公頃		
	實現增額容積基地面積 (m <sup>2</sup> )	0-400 公尺 : 26.50 400-800 公尺 : 13.57	0-400 公尺 : 37.54 400-800 公尺 : 19.23	0-400 公尺 : 56.30 400-800 公尺 : 28.84
	平均公告現值 (元/m <sup>2</sup> )	107 年 : 53,820		
	增額容積收益 (元/年)	2,156,460	3,054,985	4,582,477
總增額容積收益 (元/單年)	44,513,545	63,538,683	95,400,507	
假設增額容積申請上限至 80% 時，改以其他容獎方式取得容積，故以總收益之 80% 計算 (元/單年)	35,610,836	50,830,946	76,320,405	

資料來源：本計畫整理。

表 9-3 計畫年期間鳳山鐵路地下化增額容積挹注金額推估綜理表

計畫年期	1	2	3	4	5	6	7	8	9....	20	合計
民國	108	109	110	111	112	113	114	115		127	—
挹注金額 (萬元)	3,561	3,597	3,633	3,669	3,706	3,743	3,780	3,818	3,856	4,302	78,412

註：假設公告現值上漲率為每3年1%。。

資料來源：本計畫整理。



附件一 高雄市都市計畫委員會107年6月29日第69次會議紀錄

# 高雄市都市計畫委員會 107 年 6 月 29 日 第 69 次會議紀錄

一、時間：民國107年6月29日（星期五）下午2時0分

二、地點：高雄市政府第四會議室

三、主席：史主任委員哲

記錄：陳惠美

四、出席委員：

史主任委員哲、徐副主任委員中強(請假)、詹委員達穎(請假)、趙委員子元、黃委員名義、陳委員志宏、鄭委員永祥(請假)、石委員豐宇、黃委員士賓、麥委員仁華(請假)、謝委員榮祥、陳委員世雷、許委員玲齡、郭委員添貴(王錦榮代)、張委員桂鳳(請假)、王啓川、蔡委員長展(邱哲明代)、黃委員進雄、陳委員勁甫(陳志鶴代)、韓委員榮華(張世傑代)、李委員怡德(林玉霞代)

五、會議承辦單位：

高雄市政府都市發展局(區審科)

薛淵仁、曾思凱、  
陳惠美、陳秀凌

六、列席單位及旁聽人員：

(一) 列席單位

高雄市政府捷運工程局

王然興、邱雄裕

高雄市政府財政局

吳秀員

高雄市政府工務局

盧浩業

高雄市政府地政局

劉文玲、吳宜庭

高雄市政府交通局

陳韋任

高雄市政府工務局新建工程處

陳聖杰

高雄市政府工務局養護工程處

曹慈津、陳雅滢

高雄市第 81 期觀音湖段自辦市地重  
劃會

吳鉛煌、鍾國寧

高雄市政府都市發展局

鄭明輝、唐一凡、  
李薇、劉建良、  
李柏緯

(二) 高雄市議會：【列席議員】

(無)

七、審議案件：

第一案：變更高雄市都市計畫（灣子內地區）細部計畫（配合交通部「高雄鐵路地下化延伸鳳山計畫—增額容積」）土地使用分區管制案、變更鳳山市主要計畫（配合交通部「高雄鐵路地下化延伸鳳山計畫」—增額容積）案、變更鳳山市細部計畫（配合交通部「高雄鐵路地下化延伸鳳山計畫」—增額容積）土地使用分區管制案

決議：本案照專案小組建議意見通過（詳附錄）。

【附錄：】

- (一) 經地政局表示增額容積係屬債權性質，土地登記可比照容積移轉操作模式，申請登載土地參考資訊檔方式辦理。
- (二) 有關變更鳳山主要計畫住宅區及商業區發展強度部分，考量「平均容積率」易造成誤解且與現行鳳山主要計畫內容不符，文字敘述建議修正。
- (三) 本案價金計算方式係參考「高雄市政府審查容積移轉申請案件許可要點」以公告現值計算，惟現行都市計畫變更負擔皆調整以市價計算，為避免本案變更後該要點改以市價計算造成執行問題，請補充說明以公告現值計算之考量，以及評估是否需於計畫書內增加調整價金計算方式之彈性規定。
- (四) 本案係本府為配合行政院99年核定之「高雄市鐵路地下化延伸鳳山計畫」，藉由增額容積收益作為鐵路地下化工程自償性經費來源，行政院並於106年12月核定本府自償經費比例由55.2%調降為29.6%，增額容積收益由71.54億元調降為

7.56億元。另本案參考本府107年3月15日發布實施之「變更高雄市都市計畫(灣子內等12處地區)細部計畫(配合高雄環狀輕軌捷運建設計畫實施增額容積)土地使用分區管制案」、「變更高雄市鳳山細部計畫(配合高雄環狀輕軌捷運建設計畫實施增額容積)土地使用分區管制案」，同步調整增額容積適用範圍、基地面積條件、價金計算基準等內容，基於一致性請規劃單位參照上開計畫書修正條文內容及增列說明欄。

- (五)考量與原公展草案已有大幅的變動，為讓大會委員更易理解，請強化增額容積適用範圍、強度、總量及以公告現值做為核算基準之論述，並補充相關辦理歷程。
- (六)考量土地使用分區管制要點內容大多準用「高雄市政府審查容積移轉申請案件許可要點」，建議將該要點納入計畫書附件。
- (七)本次討論修正變更內容及公開展覽期間公民或團體陳情意見審議建議詳如附表一~四市都委會決議欄。
- (八)本案與原公展草案已有大幅的變動，後續涉及補辦公展部分，如經大會審決通過後請依相關程序辦理，公展期間無陳情意見者，則逕予核定，免再提會審議；公展期間若有陳情意見，則再提會審議。

第二案：變更路竹都市計畫細部計畫(土地使用分區管制要點)通盤檢討案

決議：本案除住宅區容積率部分依提案意見(如附表五)修正外，餘照公展草案內容通過。

八、研議案件：

第一案：高雄市第81期仁武區觀音湖段自辦市地重劃增加劃設公共設施用地案

決議：本案新增公共設施用地劃設，同意依所提方案內容通過

(如附圖一)，後續請依相關程序辦理。

九、臨時動議：無

十、散會：下午 3 時 0 分

附表一、修正後「變更鳳山市主要計畫(配合交通部「高雄鐵路地下化延伸鳳山計畫」-增額容積)案)土地使用分區管制案」實質變更內容修正對照表

編號	變更位置	公開展覽草案	提會修正內容	理由	專案小組建議意見	市都委會決議
1	主要計畫指導性原則之住宅區發展強度	(一)住宅區：  各細部計畫住宅區之平均容積率應不得高於240%。惟配合「高雄鐵路地下化延伸鳳山計畫」，適用增額容積範圍內之住宅區平均容積率不得大於312%。	刪除	配合107年2月2日公告發布實施之「變更高雄市鳳山主要計畫(第三次通盤檢討)(第一階段)案」已刪除主要計畫指導性原則之住宅區發展強度	同意照提會修正內容通過。	本案照專案小組建議意見通過。
2	主要計畫指導性原則之商業區發展強度	(一)商業區：  各細部計畫商業區之平均容積率應不得高於420%。惟配合「高雄鐵路地下化延伸鳳山計畫」，適用增額容積範圍內之商業區平均容積率不得大於546%。	刪除	配合107年2月2日公告發布實施之「變更高雄市鳳山主要計畫(第三次通盤檢討)(第一階段)案」已刪除主要計畫指導性原則之商業區發展強度	同意照提會修正內容通過。	本案照專案小組建議意見通過。

附表二、修正後「變更鳳山市細部計畫(配合交通部「高雄鐵路地下化延伸鳳山計畫」-增額容積)土地使用分區管制案」土地使用分區管制要點修正對照表

公開展覽草案	提會修正內容	專案小組建議意見	市都委會決議															
<p>第22條 本計畫實施增額容積地區詳如圖5-1，建築容積使用規定如下：</p> <p>1. 增額容積名詞定義</p> <p>(1) 基準容積為土地所有權人所有</p> <p>(2) 增額容積出售及申請等相關執行作業方式由高雄市政府另訂之。</p>	<p>第22條 本計畫實施增額容積地區詳如圖5-1，建築容積使用規定如下：</p> <p>1. 增額容積名詞定義</p> <p>(1) 基準容積為土地所有權人所有</p> <p>(2) 增額容積出售及申請等相關執行作業方式由高雄市政府另訂之。</p>	<p>除依專案小組建議意見(附錄(四))修正外，餘同意照提會修正內容通過。</p>	<p>本案照專案小組建議意見通過。</p>															
<p>2. 本計畫實施增額容積地區各土地使用分區容積率規定如下表：</p> <table border="1" data-bbox="156 824 628 1249"> <thead> <tr> <th>使用分區</th> <th>基準容積</th> <th>增額容積</th> </tr> </thead> <tbody> <tr> <td>住宅區</td> <td>240%</td> <td>72%</td> </tr> <tr> <td>商業區</td> <td>420%</td> <td>126%</td> </tr> <tr> <td>車專1、車專2、車專3</td> <td>250%</td> <td>75%</td> </tr> <tr> <td>車專4、車專5、車專6</td> <td>240%</td> <td>72%</td> </tr> </tbody> </table>	使用分區	基準容積	增額容積	住宅區	240%	72%	商業區	420%	126%	車專1、車專2、車專3	250%	75%	車專4、車專5、車專6	240%	72%	<p>2. 本計畫實施增額容積地區，係以鐵路車站為中心，其實施範圍準用「高雄市政府審查容積移轉申請案件許可要點」第六點第一款及第二款之適用範圍規定辦理；增額容積申請上限則準用「高雄市政府審查容積移轉申請案件許可要點」第七點第一款及第二款之規定辦理。</p> <p><u>實施增額容積範圍內原得容積移轉上限可達30%者，為不損及民眾既有權益，其申請增額容積上限維持基準容積之30%。</u></p>	<p>除依專案小組建議意見(附錄(四))修正外，餘同意照提會修正內容通過。</p>	<p>本案照專案小組建議意見通過。</p>
使用分區	基準容積	增額容積																
住宅區	240%	72%																
商業區	420%	126%																
車專1、車專2、車專3	250%	75%																
車專4、車專5、車專6	240%	72%																
<p>3. 本計畫實施增額容積地區不得適用容積移轉。<u>建築基地應優先使用增額容積，增額容積全數使用後，得適用其他容積獎勵規定，但增額容積及容積獎勵合計總量不得超過原基準容積50%。</u></p>	<p>3. 本計畫實施增額容積地區不得適用容積移轉，<u>建築基地申請增額容積達80%後，始得申請高雄其他容積獎勵規定，各種容積合計增加總量不得超過原基準容積之50%，但依都市更新條例規定申請容積獎勵者，不在此限。</u></p>	<p>除依專案小組建議意見(附錄(四))修正外，餘同意照提會修正內容通過。</p>	<p>本案照專案小組建議意見通過。</p>															
<p>4. 申請建築者於提供或捐贈增額容積價金後，得於增額容積實施地區內之可建築土地申請增額容積建築使用</p>	<p>4. 申請建築者於支付或捐贈增額容積價金後，得於增額容積實施地區內之可建築土地申請增額容積建築使用。</p>	<p>除依專案小組建議意見(附錄(四))修正外，餘同意照提會修正內容通過。</p>	<p>本案照專案小組建議意見通過。</p>															
<p>—</p>	<p>5. <u>申請增額容積基地之條件，準用「高雄市政府審查容積移轉</u></p>	<p>除依專案小組建議意見</p>	<p>本案照專案小組建議</p>															

	<u>申請案件許可要點」第八點之規定辦理。</u>	(附錄(四))修正外，餘同意照提會修正內容通過。	議意見通過。
—	6. <u>增額容積價金之計算方式如下</u> ： <u>申請增額容積價金=申請基地面積×申請基地公告現值×(申請基地申請增額容積/申請基地基準容積)</u>	除下列意見外，餘同意照提會修正內容通過。 1. 依建議意見(附錄(四))修正。 2. 將「申請基地公告現值」修正為「申請基地當期公告現值」。	本案照專案小組建議意見通過。
—	7. <u>申請增額容積基地退縮建築設計，準用「高雄市政府審查容積移轉申請案件許可要點」第十三點規定辦理。</u>	除依專案小組建議意見(附錄(四))修正外，餘同意照提會修正內容通過。	本案照專案小組建議意見通過。
—	8. <u>有關增額容積之申請及價金繳納作業方式等相關規定，由高雄市政府另訂之。</u>	除依專案小組建議意見(附錄(四))修正外，餘同意照提會修正內容通過。	本案照專案小組建議意見通過。



附表三、修正後「變更高雄市都市計畫（灣子內地區）細部計畫（配合交通部「高雄鐵路地下化延伸鳳山計畫－增額容積」）土地使用分區管制案」土地使用分區管制要點修正對照表

公開展覽草案	提會修正內容	專案小組建議意見	市都委會決議															
<p>第11條 本計畫實施增額容積地區詳如圖5-1，建築容積使用規定如下：</p> <p>1. 增額容積名詞定義</p> <p>(1) 基準容積為土地所有權人所有。</p> <p>(2) 增額容積出售及申請等相關執行作業方式由高雄市政府另訂之。</p>	<p>第11條 本計畫實施增額容積地區詳如圖5-1，建築容積使用規定如下：</p> <p>1. 增額容積名詞定義</p> <p>(1) 基準容積為土地所有權人所有。</p> <p>(2) 增額容積出售及申請等相關執行作業方式由高雄市政府另訂之。</p>	<p>除依專案小組建議意見（附錄(四)）修正外，餘同意照提會修正內容通過。</p>	<p>本案照專案小組建議意見通過。</p>															
<p>2. 本計畫實施增額容積地區各土地使用分區容積率規定如下表：</p> <table border="1" data-bbox="145 864 644 1182"> <thead> <tr> <th>使用分區</th> <th>住2</th> <th>住3</th> <th>住4</th> <th>住5</th> </tr> </thead> <tbody> <tr> <td>基準容積(%)</td> <td>150</td> <td>240</td> <td>300</td> <td>300</td> </tr> <tr> <td>增額容積(%)</td> <td>45</td> <td>74</td> <td>90</td> <td>90</td> </tr> </tbody> </table>	使用分區	住2	住3	住4	住5	基準容積(%)	150	240	300	300	增額容積(%)	45	74	90	90	<p>2. 本計畫實施增額容積地區，係以<u>鐵路車站為中心，其實施範圍準用「高雄市政府審查容積移轉申請案件許可要點」第六點第一款及第二款之適用範圍規定辦理；增額容積申請上限則準用「高雄市政府審查容積移轉申請案件許可要點」第七點第一款及第二款之規定辦理。</u></p> <p><u>實施增額容積範圍內原得容積移轉上限可達30%者，為不損及民眾既有權益，其申請增額容積上限維持基準容積之30%。</u></p>	<p>除依專案小組建議意見（附錄(四)）修正外，餘同意照提會修正內容通過。</p>	<p>本案照專案小組建議意見通過。</p>
使用分區	住2	住3	住4	住5														
基準容積(%)	150	240	300	300														
增額容積(%)	45	74	90	90														
<p>3. 本計畫實施增額容積地區不得適用容積移轉。<u>建築基地應優先使用增額容積，增額容積全數使用後，得適用其他容積獎勵規定，但增額容積及容積獎勵合計總量不得超過原基準容積50%。</u></p>	<p>3. 本計畫實施增額容積地區不得適用容積移轉，<u>建築基地申請增額容積達80%後，始得申請高雄市其他容積獎勵規定，各種容積合計增加總量不得超過原基準容積之50%，但依都市更新條例規定申請容積獎勵者，不在此限。</u></p>	<p>除依專案小組建議意見（附錄(四)）修正外，餘同意照提會修正內容通過。</p>	<p>本案照專案小組建議意見通過。</p>															
<p>4. 申請建築者於<u>提供或捐贈增額容積價金</u>後，得於增額容積實施地區內之可建築土地申請增額容積建築使用</p>	<p>4. 申請建築者於<u>支付或捐贈增額容積價金</u>後，得於增額容積實施地區內之可建築土地申請增額容積建築使用。</p>	<p>除依專案小組建議意見（附錄(四)）修正外，餘同意照提會修正內容通過。</p>	<p>本案照專案小組建議意見通過。</p>															
<p>—</p>	<p>5. <u>申請環狀輕軌增額容積基地之條件，準用「高雄市政府審查容積移轉申請案件許可要點」第八點之規定辦理。</u></p>	<p>除依專案小組建議意見（附錄(四)）修正外，餘</p>	<p>本案照專案小組建議意見通過。</p>															

		同意照提會修正內容通過。	
—	<p><u>6.增額容積價金之計算方式如下：</u>  <u>申請增額容積價金=申請基地面積×申請基地公告現值×(申請基地申請增額容積/申請基地基準容積)。</u></p>	<p>除下列意見外，餘同意照提會修正內容通過。</p> <ol style="list-style-type: none"> <li>1. 依建議意見(附錄(四))修正。</li> <li>2. 將「申請基地公告現值」修正為「申請基地當期公告現值」。</li> </ol>	本案照專案小組建議意見通過。
—	<p><u>7.申請增額容積基地退縮建築設計，準用「高雄市政府審查容積移轉申請案件許可要點」第十三點規定辦理。</u></p>	除依專案小組建議意見(附錄(四))修正外，餘同意照提會修正內容通過。	本案照專案小組建議意見通過。
—	<p><u>8.申請增額容積基地其基準容積達630%以上者，且申請增額容積量達基準容積之15%以上者，應經高雄市都市設計及土地使用開發許可審議委員會核可後始得發照建築。</u></p>	除依專案小組建議意見(附錄(四))修正外，餘同意照提會修正內容通過。	本案照專案小組建議意見通過。
—	<p><u>9.有關增額容積之申請及價金繳納作業方式等相關規定，由高雄市政府另訂之。</u></p>	除依專案小組建議意見(附錄(四))修正外，餘同意照提會修正內容通過。	本案照專案小組建議意見通過。

附表四、「變更鳳山市細部計畫(配合交通部「高雄鐵路地下化延伸鳳山計畫」-增額容積)土地使用分區管制案」公開展覽期間公民或團體陳情意見綜理表

編號	公民或團體	建議內容	建議理由	市府研析意見	專案小組建議意見	市都委會決議
1	翁國忠	原容積率240%增加為310%。	配合鐵路地下化延伸鳳山計畫-增額容積。	未便採納。理由： 本案即配合鐵路地下化站區周邊發展及財務需求規定增額容積，住宅區基準容積為240%，增額容積為70%，合計容積最高可達310%，惟增額容積部分須依相關規定價購取得，至於陳情直接調升容積至310%，涉及鳳山都市計畫容積整體性及一致性，故未便採納。	本案涉及鳳山都市計畫區容積率整體性及一致性，建議維持原計畫，陳情事項納入下次鳳山都市計畫通盤檢討時參酌。	本案照專案小組建議意見通過。

附件二 行政院101年7月24日院臺經字第1010138527號  
函核定「跨域加值公共建設財務規劃方案」

行政院 101 年 7 月 24 日院臺經字第 1010138527 號函核定

**跨域增值公共建設財務規劃方案**  
**(核定本)**

中華民國 101 年 7 月

## 捌、各部會具體措施內容

### ■ 作業流程

#### 內政部：訂定以增額容積籌措重大公共建設財源之運作要點

#### 一、依據

依據總統府財經月報第 1 次會議指示「評估政府透過出售容積率，以增裕財政收入之可行性」及行政院經濟建設委員會 100 年 1 月 11 日函送「加速公共建設推動小組」第 3 次會議紀錄討論事項 4 決議「請內政部研議『重大公共建設影響範圍土地增額容積標售處分收入納入建設基金可行性』，並訂定作業原則」、100 年 5 月 19 日函送「加速公共建設推動小組」第 5 次會議紀錄討論事項（二）決議「請內政部儘速訂定運作要點」辦理。

#### 二、作業流程

##### （一）重大公共建設計畫之可行性評估階段：

公共建設計畫主辦機關（以下簡稱計畫主辦機關）會同地方政府，分析公共建設涉及之都市計畫地區，其原基準容積、獎勵容積、發展容受力及容積價值，綜合評估依都市計畫法第 27 條之 1 有關都市計畫變更精神，以變更都市計畫提高建築容積方式籌措財源，提高公共建設自償性之可行性。

##### （二）重大公共建設計畫草案規劃階段：

1. 地方政府與公共建設計畫主辦機關應將下列事項納入公共建設計畫草案後，送請公共建設計畫之中央主管機關（以下簡稱計畫主管機關）審查：

- （1）分析各都市計畫地區重大公共建設影響範圍，初步規劃增額容積實施地區。
- （2）分析影響範圍之增額容積量。
- （3）初估增額容積可籌措財源數額。
- （4）以新設或指定既有基金，作為財務運作基金。

(5) 地方政府取得地方議會同意，以新設或既有基金配合公共建設財務運作，及必要時同意編列預算配合財務運作，並將地方議會同意文件送計畫主辦機關納入公共建設計畫草案。

2.計畫主管機關依「行政院所屬各機關中長程個案計畫編審要點」規定，就計畫財務策略規劃先行審查時，認為如有公共建設與周邊地區土地使用之計畫、建設、財務、時程及自償性等項目尚需整合協調事項，必要時，得向內政部提出申請，透過整合平臺協助進行相關事項之協調整合。

(三) 重大公共建設計畫審議階段：

1.計畫主管機關邀請財主等相關單位審查財務可行性後，依作業規定循程序陳報行政院。

2.行政院經建會奉行政院交議後，循公共建設計畫審議程序，邀集行政院主計總處、工程會、內政部、財政部、研考會等相關機關審議。

(四) 重大公共建設計畫執行階段：

計畫奉行政院核定後，應即落實執行，有關增額容積籌措財源部分，地方政府應儘速辦理下列事項：

1.配合完成增額容積實施地區之相關都市計畫變更案。

2.修正或訂定相關自治條例、基金收支保管及運用規定。

3.申請建築者依都市計畫法第 27 條之 1 規定提供或捐贈增額容積價金之總額，如不足支應政府所需分擔之公共建設經費時，政府應依法編列預算或規劃其他替代財源支應。

4.政府對於增額容積價金等相關資料應列專冊管理，並依土地參考資訊檔作業要點規定程序登錄於土地參考檔，以提供相關機關及社會大眾參考。

5.如有預支增額容積價金挹注公共建設經費需要時，得依相關基金收支保管及運用辦法或依自治條例規定配合辦理。

6.如有其他未盡事宜得於自治條例規範之。

(五) 管考輔導及爭議處理階段：

- 1.計畫主管機關應定期追蹤執行進度與績效，若有執行進度落後情形，應即督導改善；倘執行落後係因地方政府或其他相關機關未配合所致，應積極協調解決。
- 2.倘計畫執行有重大缺失或計畫主辦機關協調遭遇困難者，請計畫主管機關協調改進或解決，若地方政府未如期撥付款項，必要時得洽請相關機關扣減、緩撥或抵充補助款。

### 三、作業分工

#### 計畫各作業階段分工

階 段	工 作 項 目	主 ( 協 ) 辦 機 關
計畫可行性評估	計畫主辦機關會同地方政府，分析公共建設涉及之都市計畫地區，其原基準容積、獎勵容積、發展容受力及容積價值，綜合評估依都市計畫法第 27 條之 1 有關都市計畫變更精神，以變更都市計畫提高建築容積方式籌措財源，提高公共建設自償性之可行性。	計畫主辦機關、地方政府
計畫草案規劃	1.地方政府與公共建設計畫主辦機關應將下列事項納入公共建設計畫草案： (1) 分析各都市計畫地區重大公共建設影響範圍，初步規劃增額容積實施地區。 (2) 分析影響範圍之增額容積量。 (3) 初估增額容積可籌措財源數額。 (4) 以新設或指定既有基金，作為財務運作基金。 (5) 地方政府取得地方議會同意，以新設或既有基金配合公共建設財務運作，及必要時同意編列預算配合財務運作，並將地方議會同意文件送計畫主辦機關納入公共建設計畫草案。 2.計畫主管機關依「行政院所屬各機關中長程個案計畫編審要點」規定，就計畫財務策略規劃先行審查時，認為如有公共建設與周邊地區土地使用之計畫、建設、財務、時程及自償性等項目尚需整合協調事項，必要時，得向內政部提出申請，透過整合平臺協助進行相關事項之協調整合。	地方政府、計畫主辦機關  計畫主管機關、內政部
計畫審議核定	1.計畫主管機關邀請財主等相關單位審查財務可行性後，依作業規定循程序陳報行政院。 2.循公共建設計畫審議程序審議。	計畫主管機關  行政院經建會(行政院主計總處、工程會、內政部、財政部、研考會等)
計畫執行	1.配合完成相關都市計畫增額容積地區之變更都市	地方政府



階段	工作項目	主(協)辦機關
	計畫案。 2.修正或訂定相關自治條例、基金收支保管及運用規定。 3.申請建築者依都市計畫法第 27 條之 1 規定提供或捐贈增額容積價金之總額，如不足支應政府所需分擔之公共建設經費時，政府應依法編列預算或規劃其他替代財源支應。 4.政府對於增額容積價金等相關資料應列專冊管理，並依土地參考資訊檔作業要點規定程序登錄於土地參考檔，以提供相關機關及社會大眾參考。 5.如有預支增額容積價金挹注公共建設經費需要時，得依相關基金收支保管及運用辦法或依自治條例規定配合辦理。 6.如有其他未盡事宜得於自治條例規範之。	地方政府 地方政府 地方政府 地方政府 地方政府
管考輔導及爭議處理	1.計畫主管機關應定期追蹤執行進度與績效，若有執行進度落後情形，應即督導改善；倘執行落後係因地方政府或其他相關機關未配合所致，應積極協調解決。 2.倘計畫執行有重大缺失或計畫主辦機關協調遭遇困難者，請計畫主管機關協調改進或解決，若地方政府未如期撥付款項，必要時得洽請相關機關扣減、緩撥或抵充補助款。	計畫主管機關 計畫主管機關(主計總處、財政部等相關部會)

#### 四、都市計畫增額容積地區之變更都市計畫作業事項

地方政府應配合重大公共建設計畫規定，循現行都市計畫第 27 條之 1 之法定程序，配合辦理下列事項：

(一) 變更主要計畫，其內容應視實際需要表明下列事項：

1. 重大公共建設影響範圍。
2. 分析重大公共建設影響範圍內之土地使用分區別、原基準容積、獎勵容積及都市發展容受力。
3. 增額容積實施地區。
4. 增額容積實施地區之粗估增額總容積量。
5. 其他。

(二) 變更細部計畫，其內容應視實際需要表明下列事項：

1. 增額容積實施地區。
2. 增額容積實施地區相關規定：

- (1) 依都市計畫法第 27 條之 1 規定，申請建築者於提供或捐贈增額容積價金後，得於增額容積實施地區內之可建築土地申請增額容積建築使用。
- (2) 檢討增額容積實施地區內既有都市計畫相關容積獎勵適用項目及訂定容積獎勵上限規定，並檢討增額容積實施地區之容積移轉相關規定。
- (3) 增額容積最高上限：依公共建設影響程度、都市發展容受力、土地使用分區別、原基準容積及接受容積範圍等綜合考量，訂定不同之增額容積最高上限。
- (4) 增額容積價金
$$= \text{增額容積價值} \times \text{一定比例}$$
$$= (\text{增額容積之市場收益} - \text{增額容積之營建及管銷成本}) \times \text{一定比例}$$
  - a. 「增額容積之市場收益」及「增額容積之營建及管銷成本」，由地方政府委託 3 家以上不動產估價師或其他依法得估價者查估後評定之。
  - b. 「一定比例」由地方政府衡酌該地區容積市場價值後自行訂定。
  - c. 委託估價所需費用應由土地權利關係人負擔，另外繳交地方政府。

(三) 配合措施：地方政府將增額容積價金等相關資料列專冊管理，依土地參考資訊檔作業要點規定程序登錄於土地參考檔，以提供相關機關及社會大眾參考。

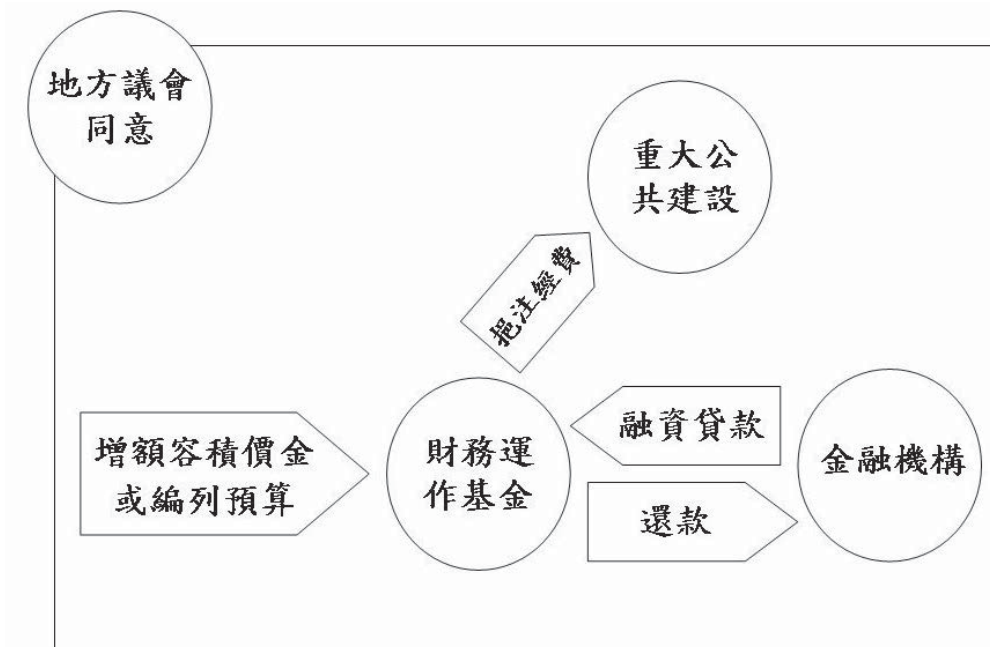
(四) 其他事項。

## 五、地方政府預支增額容積價金挹注重大公共建設經費之參考作法

[作法一] 地方政府以財務運作基金向金融機構辦理長期融資貸款挹注重大

公共建設經費，並將增額容積繳交之價金納入財務運作基金分期償還金融機構。增額容積繳交之價金，如不足以償還金融機構，應自行編列預算或尋求其他替代財源支應。

圖 1 作法一作業示意圖

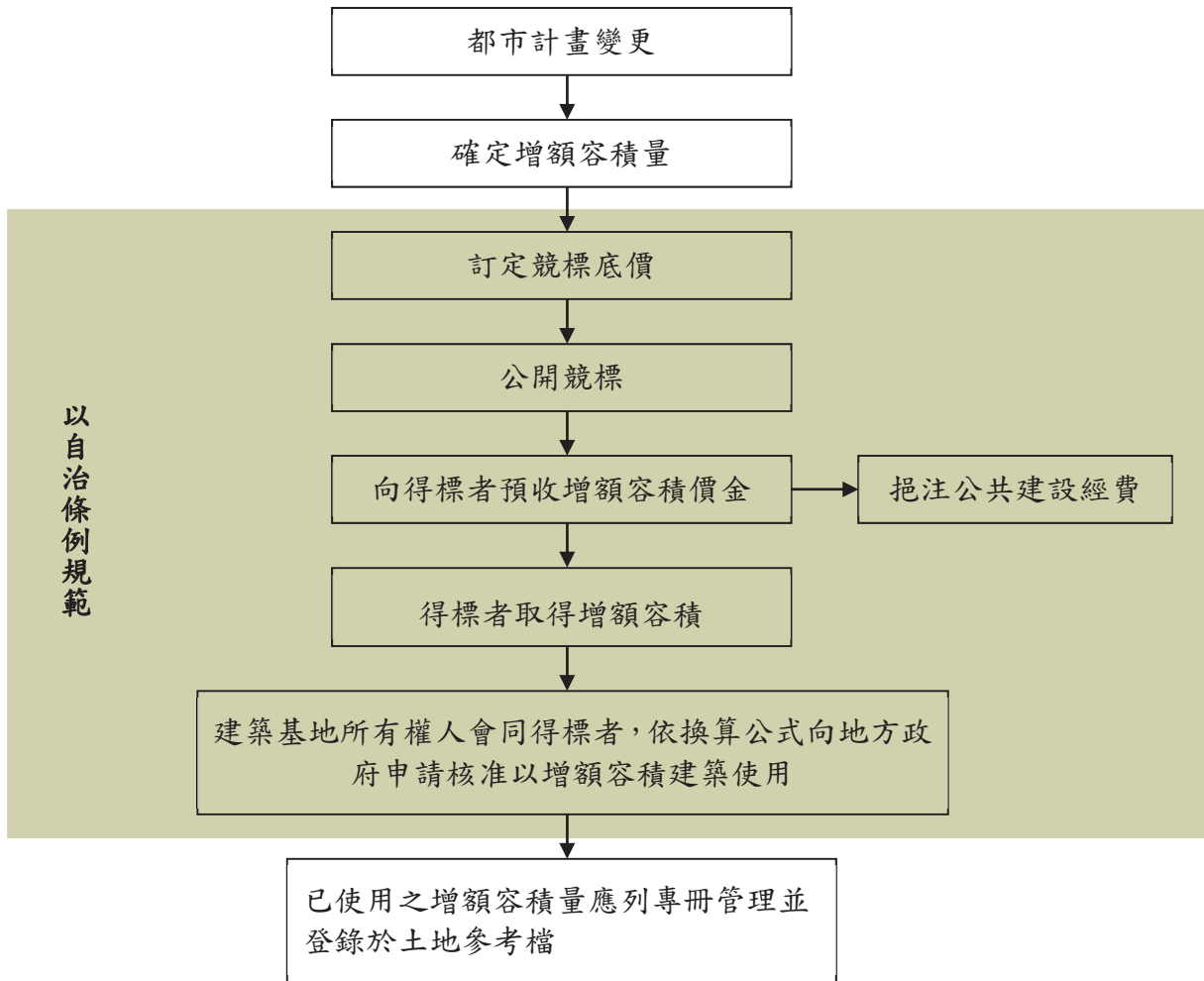


[作法二]地方政府依地方制度法規定程序訂定自治條例，明定得採競標方式向民間機構預支增額容積價金挹注重大公共建設經費，須考量下列事項：

1. 地方政府將增額容積以一次或分批競標方式預收價金，並將得標者預繳之價金挹注重大公共建設經費。競標底價以增額容積實施地區之公告土地現值、加成補償成數及容積率加權平均計算為準，地方政府得視當地實際狀況酌予調整。
2. 得標者預繳價金所取得之增額容積，得於增額容積實施地區內自行建築使用，或由地區內其他土地所有權人建築使用。其申請建築基地個別增額容積量與已得標取得增額容積量間之換算公式如下：

$$\text{申請建築基地個別增額容積量} = \text{已得標取得增額容積量} \times \frac{\text{申請當期之增額容積實施地區平均公告土地現值}}{\text{申請建築基地之當期平均公告土地現值}}$$

圖 2 作法二作業流程示意圖



[作法三]有關增額之容積，必要時地方政府可作為容積銀行予以儲備，未來配合政策需要再適時釋出。

### 六、增額容積效益估算表件格式

基地別	土地面積 (平方公尺)	原規劃容積(%)	增加容積 (%)	增加之 樓地板面積 (平方公尺)	建物 出售價格 (平方公尺)	收益比例	自償性收 益值
A1							
A2							
A3							

### 附件三 高雄市政府審查容積移轉申請案件許可要點

# 高雄市政府審查容積移轉申請案件許可要點

中華民國 102 年 3 月 25 日高市府都發規字第 10231303900 號令訂定

- 一、為規範本市容積移轉申請案件之許可條件，並依都市計畫容積移轉實施辦法（以下簡稱本辦法）第四條第一項規定訂定本要點。
- 二、容積移轉申請案件之許可條件，除本辦法、都市計畫書或其他法規另有規定外，依本要點之規定。
- 三、容積移轉申請案件以本府都市發展局為受理機關，並應提送高雄市都市設計及土地使用開發許可審議委員會（以下簡稱都設會）審議。但接受基地屬第六點第五款之土地者，得不提送都設會審議，逕由受理機關審核。  
容積移轉申請案件審查作業流程如附圖。
- 四、送出基地除依古蹟土地容積移轉辦法申請者外，以下列土地為限：
  - （一）經本府公告之歷史建築所定著之土地。
  - （二）為改善都市環境或景觀，提供作為公共開放空間使用之可建築土地。
  - （三）依都市計畫法指定為道路、園道、公園、體育場所、廣場、綠地(帶)或兒童遊樂場用地之私有公共設施保留地。但不包括都市計畫書規定應以區段徵收、市地重劃或其他方式整體開發取得者。
- 五、送出基地所有權人依本辦法提出移出容積之意願後，應經送出基地目的事業主管機關許可，並登載於受理機關網站。前項許可，由各該目的事業主管機關以本府名義為之。
- 六、接受基地除依古蹟土地容積移轉辦法申請者外，以下列未實施增額容積之土地為限：
  - （一）以大眾捷運場站、臺鐵捷運化車站及本府指定之交通轉運中心為中心，半徑四百公尺範圍內，街廓完整之

住宅區、商業區或特定專用區土地。但範圍外之街廓剩餘面積不足原面積二分之一者，全街廓納入。

(二) 前款以外，以前款大眾捷運場站、臺鐵捷運化車站及本府指定之交通轉運中心為中心，半徑八百公尺範圍內，街廓完整之住宅區、商業區或特定專用區土地。但範圍外之街廓剩餘面積不足原面積二分之一者，全街廓納入。

(三) 依都市計畫書或其他法規規定得為接受基地之土地。

(四) 面臨十公頃以上已開闢公園用地之住宅區、商業區或特定專用區土地，且連續面臨公園長度在二十五公尺以上或達周界總長度六分之一以上。

(五) 前四款以外之住宅區、商業區或特定專用區土地。

前項第一款至第四款土地之範圍，由本府公告之。

七、接受基地之可移入容積，不得超過下列規定：

(一) 前點第一項第一款及第四款：基準容積之百分之三十。

(二) 前點第一項第二款：基準容積之百分之十五。

(三) 前點第一項第五款：基準容積之百分之十。

(四) 前點第一項第三款：依都市計畫書規定辦理；其未明定者，依前三款規定辦理。

八、接受基地應臨接八公尺以上都市計畫道路或臨綠地(帶)並與八公尺以上都市計畫道路相臨接，且面積達一千平方公尺以上。

九、接受基地應優先適用容積移轉並達可移入容積之百分之八十後，始得申請容積獎勵。但依都市更新條例規定申請容積獎勵者，不在此限。

前項容積獎勵累計不得超過基準容積之百分之二十。

十、接受基地移入容積之百分之五十，應以折繳代金方式移入

容積，其計算公式如下：

折繳代金金額 =  $1/2 \times$  接受基地面積  $\times$  接受基地公告現值  $\times$  (接受基地移入容積 / 接受基地基準容積)。

十一、接受基地地下室開挖率不得超過百分之八十。但基地形狀不規則或特殊者，得提出基地保水及植栽綠化具體對策，並經都設會審議通過後，酌予提高開挖率。

十二、接受基地應設置雨水貯集設施，並依高雄市綠建築自治條例第十四條規定辦理。

十三、接受基地之退縮建築設計，應符合下列規定：

(一) 地下室外牆與建築物主要出入口側基地境界線之淨距離應在三公尺以上；與其他基地境界線之淨距離應在四十五公分以上。但無法於主要出入口側留設三公尺以上淨距離者，得於其他基地境界線留設。

(二) 建築物在十二層以下者，地面以上各樓層與基地境界線之淨距離應在二公尺以上。

(三) 建築物在十三層至十五層者，地面以上各樓層與基地境界線之淨距離應在二點五公尺以上。

(四) 建築物在十六層以上者，地面以上各樓層與基地境界線之淨距離，以建築技術規則規定建築物高度之平方根除以二計算，且不得小於四公尺。

接受基地之建築物因設置陽台、雨遮、花台及其他不計入建築面積構造物，經都設會審議通過者，其地面以上各樓層與基地境界線之淨距離，不受前項規定之限制。但不得小於二公尺。

十四、送出或接受基地之土地在二筆以上者，其公告土地現值按申請當期各筆土地公告現值及面積加權平均計算之。

接受基地之土地在二筆以上且位於不同土地使用分區者，其容積率按各筆土地面積加權平均計算之。



- 十五、申請容積移轉，除應檢具本辦法第十六條所定文件外，接受基地所有權人並應檢具第五點之許可證明文件及接受基地鄰近地區公共設施服務品質與交通影響之分析資料。依本辦法第十一條規定再次申請者，亦同。
- 十六、申請容積移轉案件經審議(核)通過後，除第四點第一款土地外，接受基地所有權人應於限期內完成下列事項，始得由受理機關以本府名義核發容積移轉許可證明：
- (一) 取得送出基地所有權。
  - (二) 清理送出基地上土地改良物、租賃契約、他項權利及限制登記等法律關係。
  - (三) 將送出基地贈與本府並辦理移轉登記。
  - (四) 繳納代金完竣。
- 十七、申請容積移轉許可所需之稅捐、規費及其他必要費用，由申請人負擔。
- 十八、容積移轉許可證明核發後，受理機關應將相關資料送本府建築主管機關、使用分區證明核發機關及土地登記機關，辦理套繪、登錄及建檔管理。
- 十九、第九點及第十點自中華民國一百零二年七月一日起施行。

# 高雄市都市計畫容積移轉許可審查作業流程圖

作業階段

主辦機關

