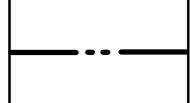
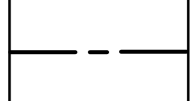




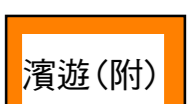
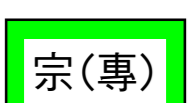
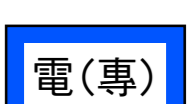
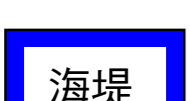
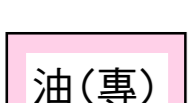
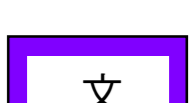









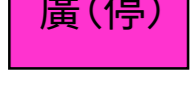

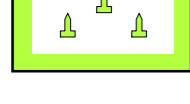









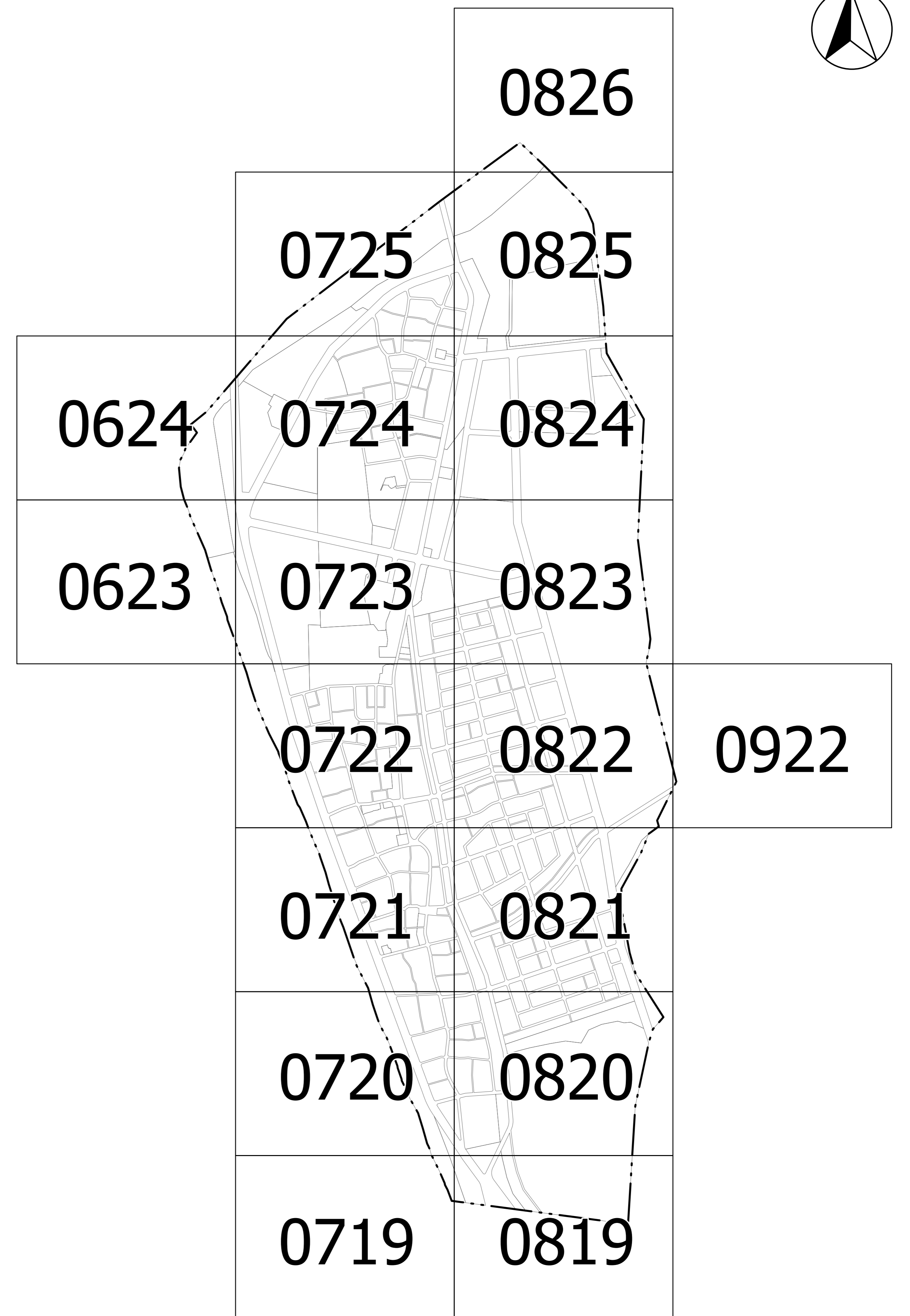

變更高雄市茄萣細部計畫通盤
檢討（第一階段）案計畫圖

比例尺：一千分之一
中華民國 108 年 1 月

圖例

-  細部計畫範圍
-  附帶條件範圍
-  住宅區
-  商業區
-  農業區
-  保護區
-  乙種工業區
-  濱海遊憩區(附)
-  宗教專用區
-  電信專用區
-  海堤專用區
-  加油站專用區
-  文教區
-  機關用地
-  公園用地
-  鄰里公園兼兒童遊樂場用地
-  綠(帶)地
-  體育場用地
-  停車場用地
-  零售市場用地
-  學校用地
-  廣場兼停車場用地
-  港埠用地
-  墳墓用地
-  水溝用地
-  道路用地

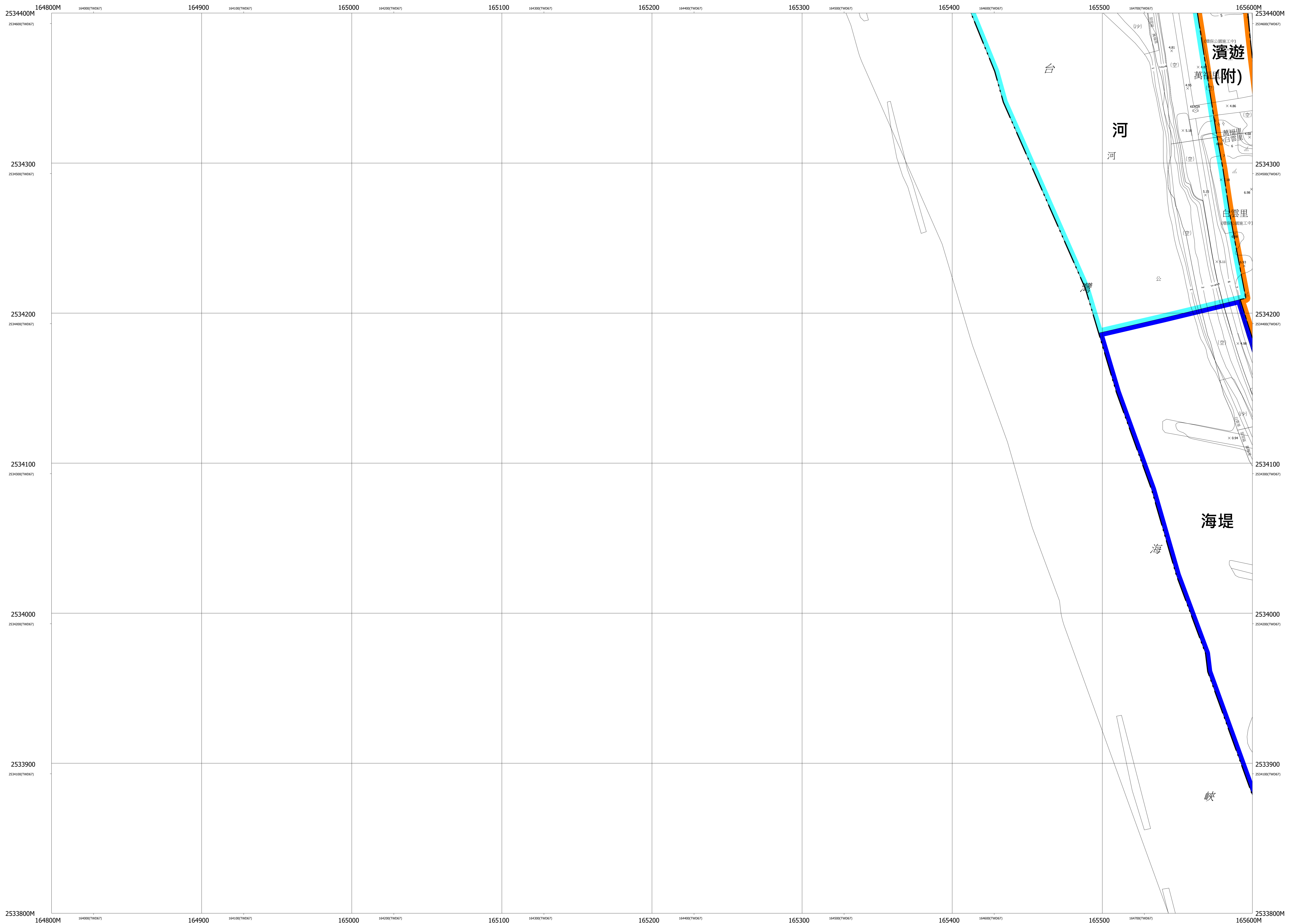
-  變更工業區為道路用地
-  變更機關用地為住宅區(附)
-  變更鄰里公園兼兒童遊樂場用地為機關用地
-  變更廣場兼停車場用地為道路用地
-  變更道路用地為工業區
-  變更人行步道用地為道路用地



101年度高雄市一千分之一地形圖測製暨系統建置案

都市計畫地形圖

0623



高程：標高自臺灣基隆平均海面為零公尺起算
 地圖投影坐標系：橫麥卡脫投影，經差二度分帶，中央子午線東經121°E
 大地基準：臺灣大地基準TWD97[2010]，採用GRS80參考橢球
 圖廓外斜體紅色坐標註記係TWD67參考坐標
 等高線間隔：等高線間隔1公尺

比例尺：1：1,000

航拍年月：中華民國 101年 07 月
 製圖年月：中華民國 101年 10 月
 主辦單位：高雄市政府都市發展局
 製圖單位：經緯空間資訊股份有限公司

圖 例 摘 要	衛星控制點、航測佈標點	儲存槽、獨立標高點	市區道路、縣路面道路
	衛星定位追蹤點、精密導軌點	交通號誌、交通標誌	地類界、田埂界
	永久性房屋、3樓 RC造	闊葉樹、竹林	圍牆、柵欄
	2樓磚造、1樓金屬造	水田、旱作地	擋土牆
	廢墟、建築中房屋	果園、獨立樹	土坎
	寺廟、臨時性房屋	圃、草地	駁坎
	空地、墓地	養殖池、牧場	河流、時令河
			橋、水閘
			溝渠、河川流向

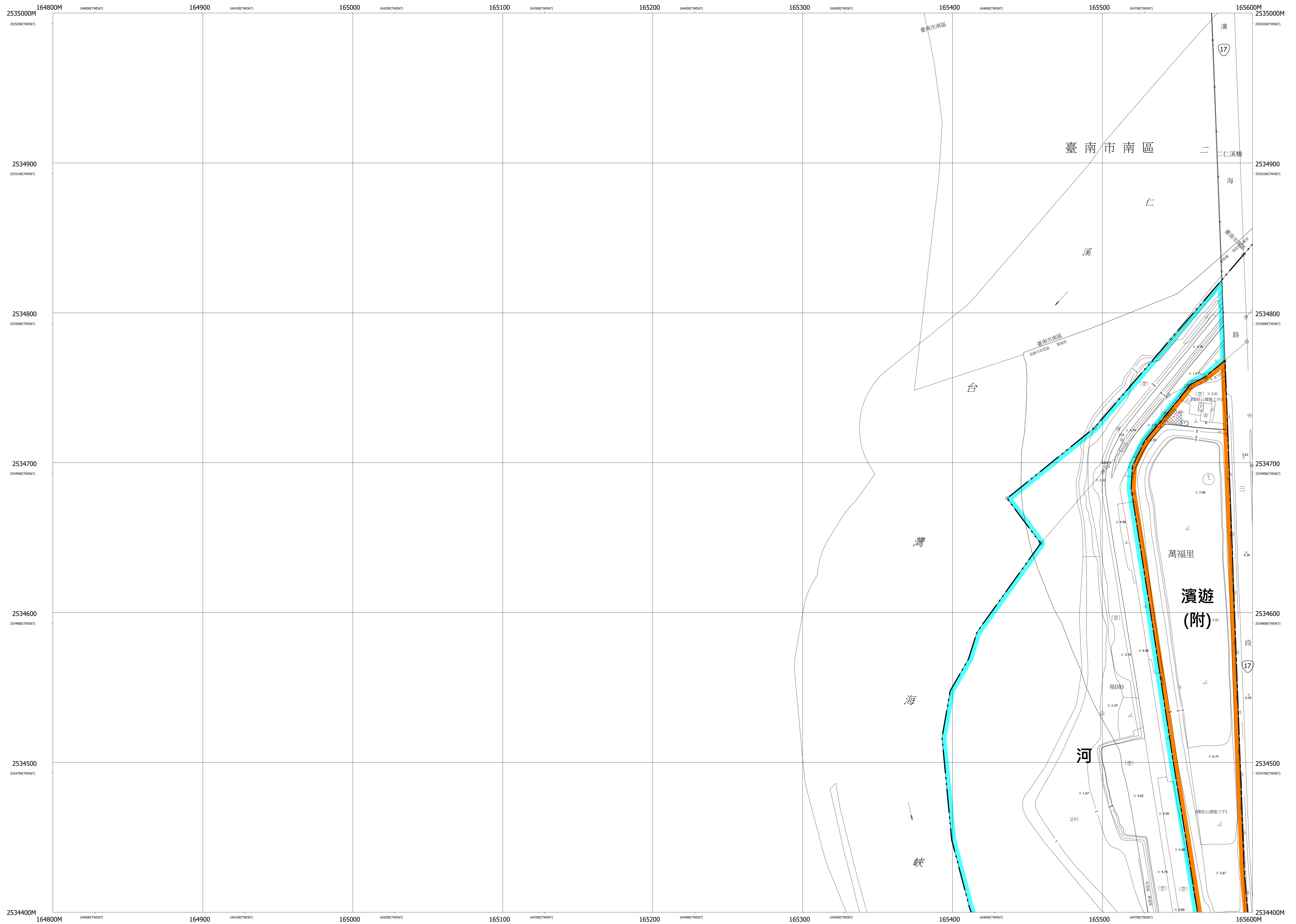
行政界線略圖	
台灣海峽	

圖幅接合表		
0524	0624	0724
0523	0623	0723
0522	0622	0722

101年度高雄市一千分之一地形圖測製暨系統建置案

都市計畫地形圖

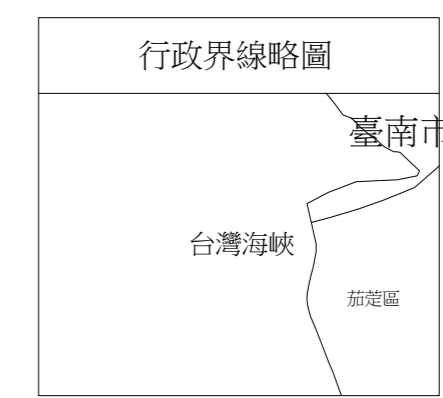
0624



高程：標高自臺灣基隆平均海面為零公尺起算
 地圖投影坐標系：橫麥卡脫投影，經差二度分帶，中央子午線東經121°E
 大地基準：臺灣大地基準TWD97[2010]，採用GRS80參考橢球
 圖廓外斜體紅色坐標註記係TWD67參考坐標
 等高線間隔：等高線間隔1公尺

比例尺：1：1,000
 航拍年月：中華民國 101年 07 月
 製圖年月：中華民國 101年 10 月
 主辦單位：高雄市政府都市發展局
 製圖單位：經緯空間資訊股份有限公司

圖例(摘要)	衛星控制點、航測佈標點	儲存槽、獨立標高點	市區道路、縣路面道路
	衛星定位追蹤點、精密導線點	交通號誌、交通標誌	地類界、田埂界
	永久性房屋、3樓RC造	闊葉樹、竹林	圍牆、柵欄
	2樓磚造、1樓金屬造	水田、旱作地	擋土牆
	廢墟、建築中房屋	果園、獨立樹	土坎
	寺廟、臨時性房屋	圃、草地	駁坎
	空地、墓地	養殖池、牧場	河流、時令河
			溝、渠、河川流向

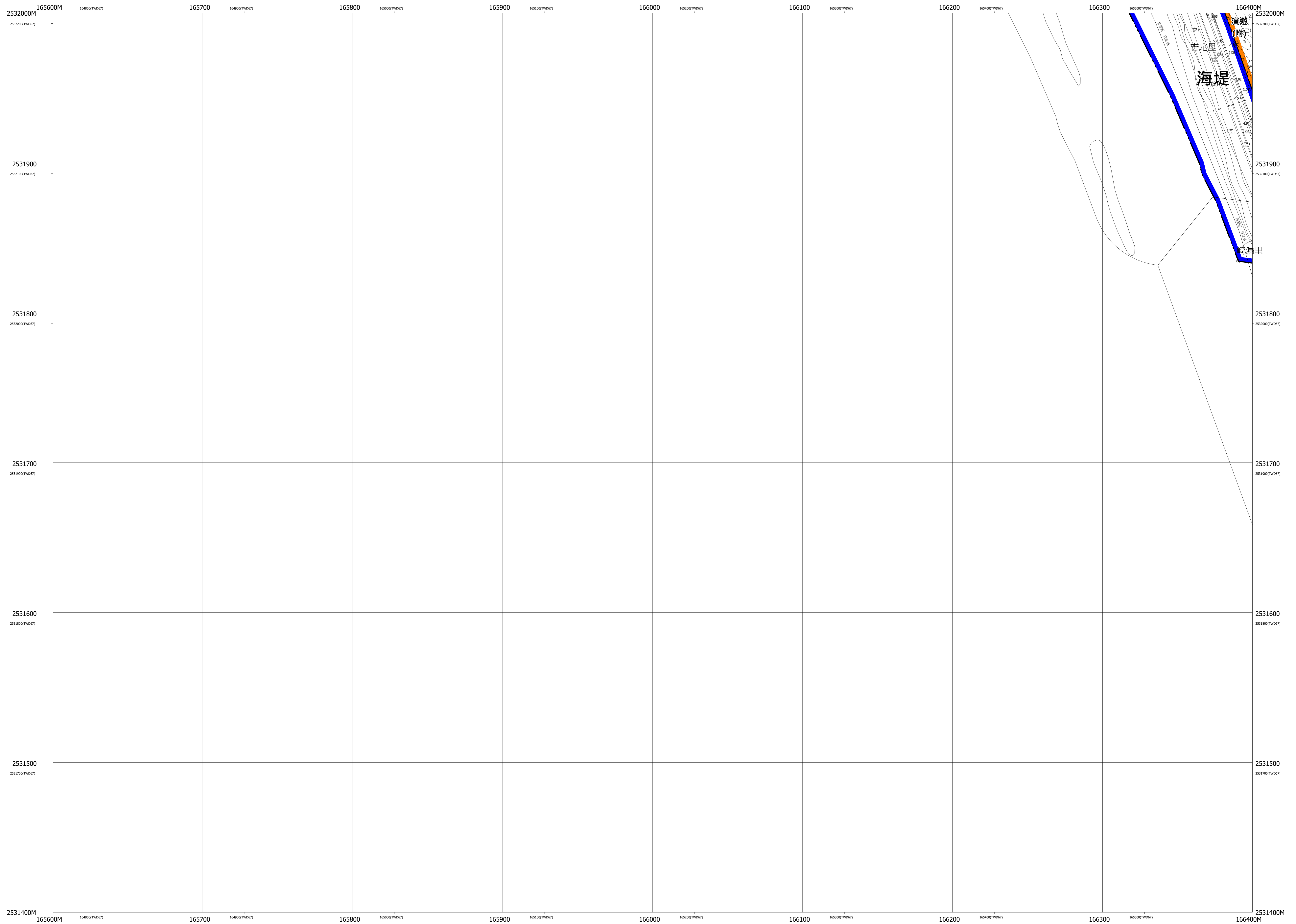


圖幅接合表		
0525	0625	0725
0524	0624	0724
0523	0623	0723

101年度高雄市一千分之一地形圖測製暨系統建置案

都市計畫地形圖

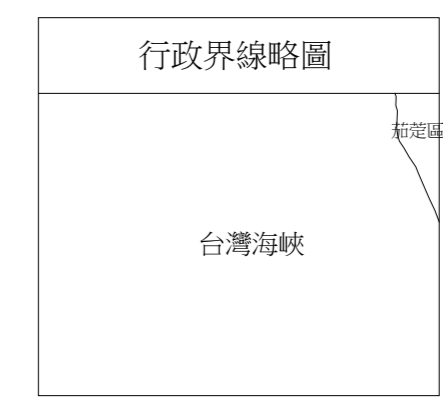
0719



高程：標高自臺灣基隆平均海面為零公尺起算
 地圖投影坐標系：橫麥卡脫投影，經差二度分帶，中央子午線東經121°E
 大地基準：臺灣大地基準TWD97[2010]，採用GRS80參考橢球
 圖廓外斜體紅色坐標註記係TWD67參考坐標
 等高線間隔：等高線間隔1公尺

比例尺：1：1,000
 航拍年月：中華民國 101年 07 月
 製圖年月：中華民國 101年 10 月
 主辦單位：高雄市政府都市發展局
 製圖單位：經緯空間資訊股份有限公司

圖 例 (摘 要)	衛星控制點、航測佈標點	儲存槽、獨立標高點	×12.57	市區道路、縣路面道路
	衛星定位追蹤點、精密導線點	交通號誌、交通標誌	○ ⊙	地類界、田埂界
	永久性房屋、3樓RC造	闊葉樹、竹林	○ ⊙	圍牆、柵欄
	2樓磚造、1樓金屬造	水田、旱作地	田 旱	擋土牆
	廢墟、建築中房屋	果園、獨立樹	○ ⊙	土坎
寺廟、臨時性房屋	圃、草地	○ ⊙	駁坎	
空地、墓地	養殖池、牧場	○ ⊙	河流、時令河	
			溝渠、水閘	
			溝渠、河川流向	

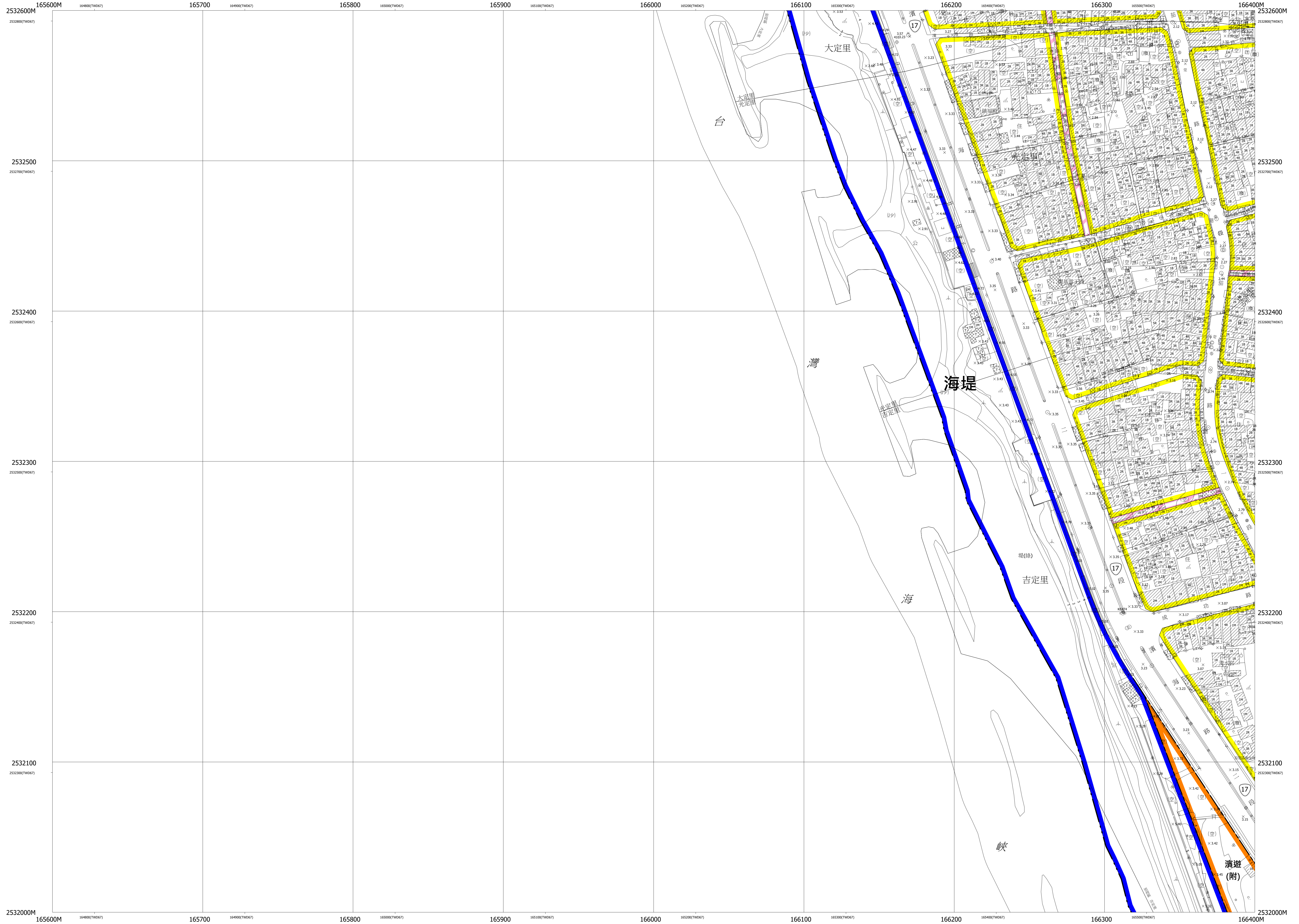


0620	0720	0820
0619	0719	0819
0618	0718	0818

101年度高雄市一千分之一地形圖測製暨系統建置案

都市計畫地形圖

0720



高程：標高自臺灣基隆平均海面為零公尺起算
 地圖投影坐標系：橫麥卡脫投影，經差二度分帶，中央子午線東經121°E
 大地基準：臺灣大地基準TWD97[2010]，採用GRS80參考橢球
 圖廓外斜體紅色坐標註記係TWD67參考坐標
 等高線間隔：等高線間隔1公尺

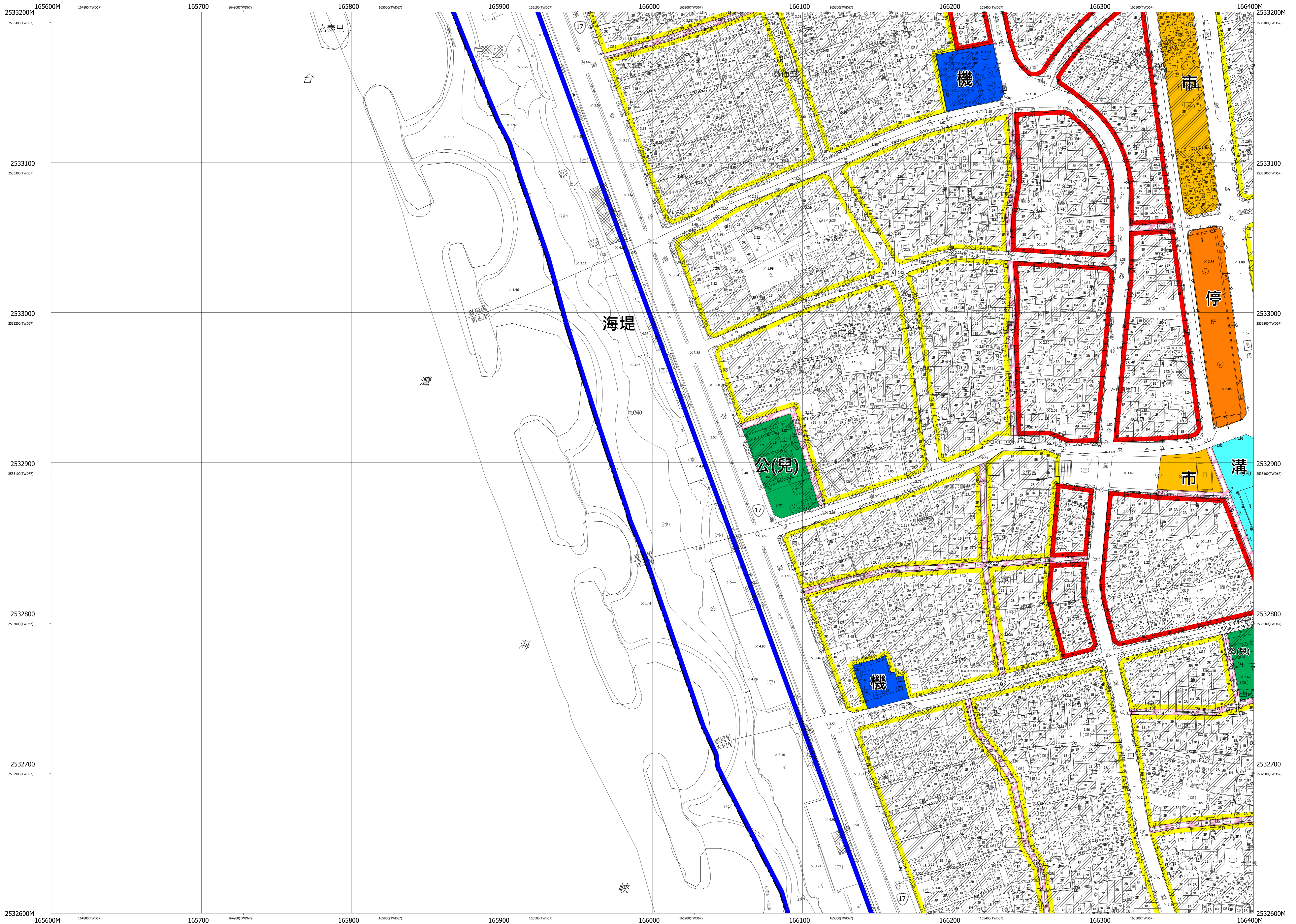
比例尺：1：1,000
 航拍年月：中華民國 101年 07 月
 製圖年月：中華民國 101年 10 月
 主辦單位：高雄市政府都市發展局
 製圖單位：經緯空間資訊股份有限公司

圖例 (摘要)	衛星控制點、航測佈標點	儲存槽、獨立標高點	市區道路、縣路面道路	行政界線略圖	圖幅接合表
	衛星定位追蹤點、精密導線點	交通號誌、交通標誌	地類界、田理界		
	永久性房屋、3樓 RC造	開葉樹、竹林	圍牆、柵欄		
	2樓磚造、1樓金屬造	水田、旱作地	擋土牆		
廢墟、建築中房屋	果園、獨立樹	土坎	駁坎	河流、時令河	
寺廟、臨時性房屋	圃、草地	橋	水閘	溝渠、河川流向	
空地、墓地	養殖池、牧場	溝渠	溝渠、河川流向		

101年度高雄市一千分之一地形圖測製暨系統建置案

都市計畫地形圖

0721

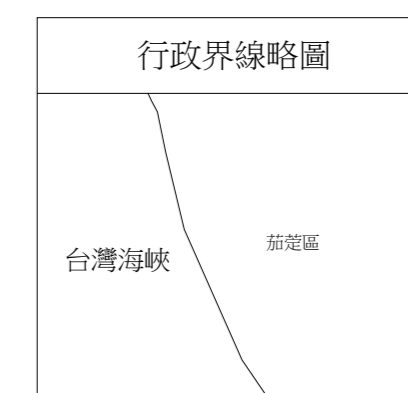


高程：標高自臺灣基隆平均海面為零公尺起算
 地圖投影坐標系：橫麥卡脫投影，經差二度分帶，中央子午線東經121°E
 大地基準：臺灣大地基準TWD97[2010]，採用GRS80參考橢球
 圖廓外斜體紅色坐標註記係TWD67參考坐標
 等高線間隔：等高線間隔1公尺

比例尺：1：1,000

航拍年月：中華民國 101年 07 月
 製圖年月：中華民國 101年 10 月
 主辦單位：高雄市政府都市發展局
 製圖單位：經緯空間資訊股份有限公司

圖例(摘要)	衛星控制點、航測佈標點 衛星定位追蹤點、精密導線點 永久性房屋、3樓RC造 2樓磚造、1樓金屬造 廢墟、建築中房屋 寺廟、臨時性房屋 空地、墓地	儲存槽、獨立標高點 交通號誌、交通標誌 開架樹、竹林 水田、旱作地 果園、獨立樹 圃、草地 養殖池、牧場	市區道路、縣路面道路 地類界、田埂界 圍牆、柵欄 擋土牆 土坎 駁坎 河流、時令河 橋、水閘 溝渠、河川流向
--------	--	--	--

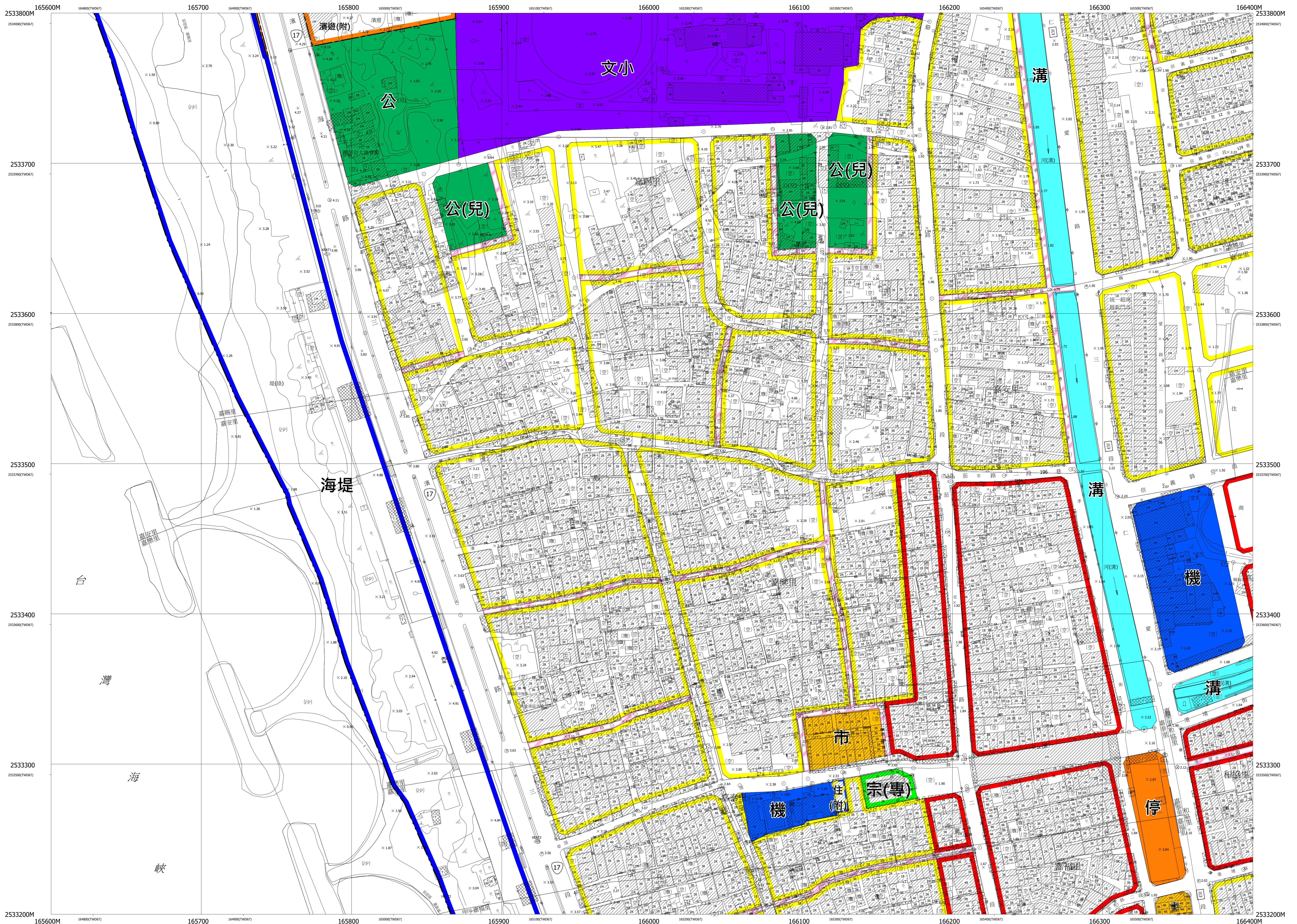


0622	0722	0822
0621	0721	0821
0620	0720	0820

101年度高雄市一千分之一地形圖測製暨系統建置案

都市計畫地形圖

0722



高程：標高自臺灣基隆平均海面為零公尺起算
 地圖投影坐標系：橫麥卡脫投影，經差二度分帶，中央子午線東經121°E
 大地基準：臺灣大地基準TWD97[2010]，採用GRS80參考橢球
 圖廓外斜體紅色坐標註記係TWD67參考坐標
 等高線間隔：等高線間隔1公尺

比例尺：1：1,000
 航拍年月：中華民國 101年 07 月
 製圖年月：中華民國 101年 10 月
 主辦單位：高雄市政府都市發展局
 製圖單位：經緯空間資訊股份有限公司

圖例(摘要)	衛星控制點、航測佈標點	儲存槽、獨立標高點	市區道路、縣路面道路
	衛星定位追蹤點、精密導軌點	交通號誌、交通標誌	地類界、田埂界
	永久性房屋、3樓 RC造	圍籬樹、竹林	圍籬、柵欄
	2樓磚造、1樓金屬造	水田、旱作地	擋土牆
	廢墟、建築中房屋	果園、獨立樹	土坎
	寺廟、臨時性房屋	圃、草地	駁坎
	空地、墓地	養殖池、牧場	河流、時令河
			橋、水閘
			溝渠、河川流向

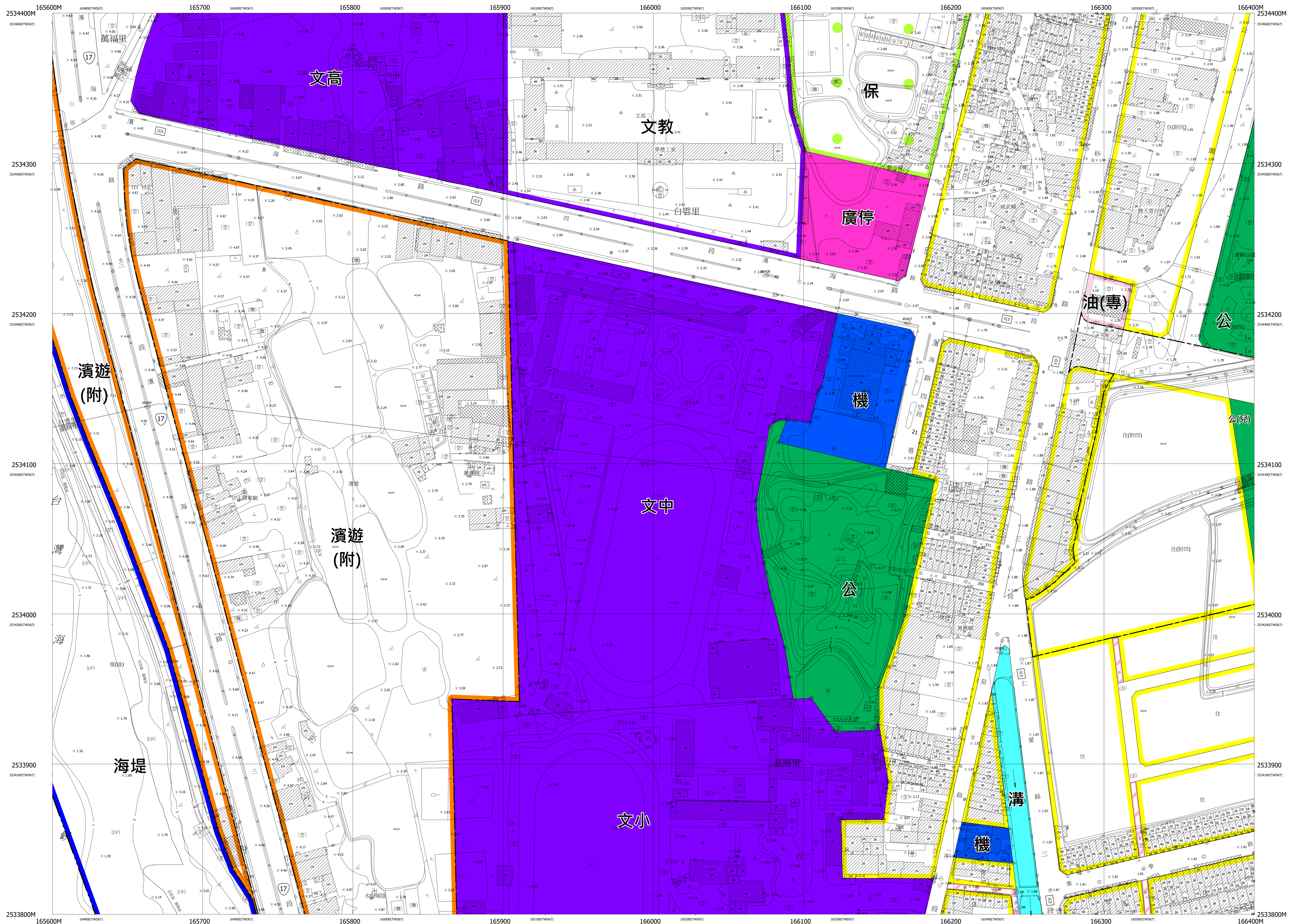
行政界線略圖	台灣海峽
--------	------

圖幅接合表		
0623	0723	0823
0622	0722	0822
0621	0721	0821

101年度高雄市一千分之一地形圖測製暨系統建置案

都市計畫地形圖

0723



高程：標高自臺灣基隆平均海面為零公尺起算
 地圖投影坐標系：橫麥卡脫投影，經差二度分帶，中央子午線東經121°E
 大地基準：臺灣大地基準TWD97[2010]，採用GRS80參考橢球
 圖廓外斜體紅色坐標註記係TWD67參考坐標
 等高線間隔：等高線間隔1公尺

比例尺：1：1,000
 航拍年月：中華民國 101年 07 月
 製圖年月：中華民國 101年 10 月
 主辦單位：高雄市政府都市發展局
 製圖單位：經緯空間資訊股份有限公司

圖例 (摘要)	衛星控制點、航測佈標點	儲存槽、獨立標高點	市區道路、縣路、鄉道、區道
	衛星定位追蹤點、精密導軌點	交通號誌、交通標誌	地類界、田埂界
	永久性房屋、3樓 RC 造	圍牆、柵欄	圍牆、柵欄
	2樓磚造、1樓金屬造	開葉樹、竹林	圍牆、柵欄
	水田、旱作地	水田、旱作地	圍牆、柵欄
	果園、獨立樹	果園、獨立樹	圍牆、柵欄
	廟、臨時性房屋	廟、臨時性房屋	圍牆、柵欄
	空地、墓地	空地、墓地	圍牆、柵欄
	養殖池、牧場	養殖池、牧場	圍牆、柵欄
			圍牆、柵欄

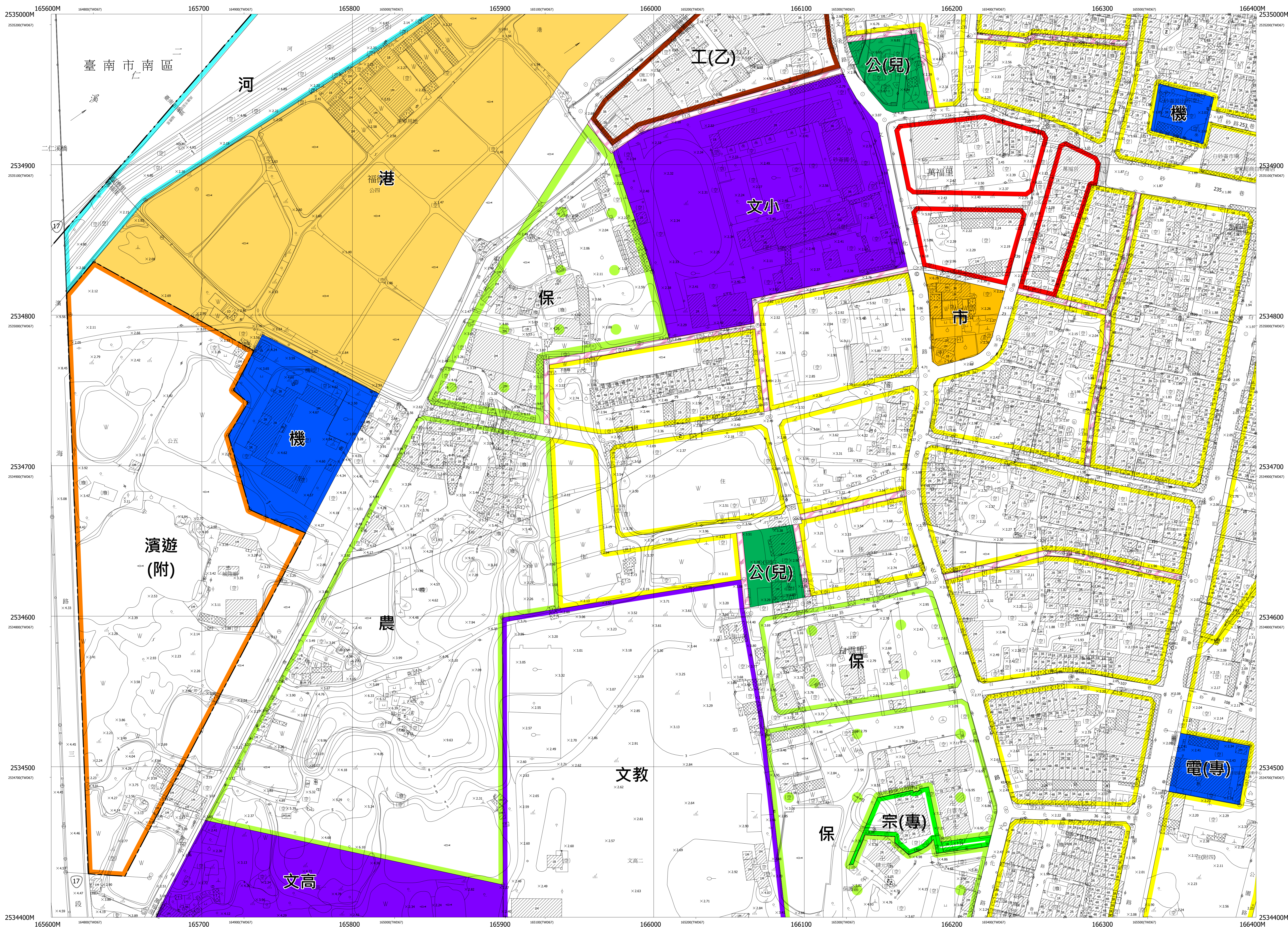
行政界線略圖

圖幅接合表		
0624	0724	0824
0623	0723	0823
0622	0722	0822

101年度高雄市一千分之一地形圖測製暨系統建置案

都市計畫地形圖

0724



高程：標高自臺灣基隆平均海面為零公尺起算
 地圖投影坐標系：橫麥卡脫投影，經差二度分帶，中央子午線東經121°E
 大地基準：臺灣大地基準TWD97[2010]，採用GRS80參考橢球
 圖廓外斜體紅色坐標註記係TWD67參考坐標
 等高線間隔：等高線間隔1公尺

比例尺：1：1,000
 航拍年月：中華民國 101年 07 月
 製圖年月：中華民國 101年 10 月
 主辦單位：高雄市政府都市發展局
 製圖單位：經緯空間資訊股份有限公司

圖例		圖幅接合表	
衛星控制點、航測佈標點	儲存槽、獨立標高點	市區道路、縣路、區道	臺南市
衛星定位追蹤點、精密導軌點	交通號誌、交通標誌	地類界、田埂界	0625 0725 0825
永久性房屋、3樓RC造	圍籬、竹林	圍牆、柵欄	0624 0724 0824
2樓磚造、1樓金屬造	水田、旱作地	土坎	0623 0723 0823
廢墟、建築中房屋	果園、獨立樹	駁坎	
寺廟、臨時性房屋	圃、草地	河流、時令河	
空地、墓地	養殖池、牧場	溝渠、河川流向	

101年度高雄市一千分之一地形圖測製暨系統建置案

都市計畫地形圖

0725



高程：標高自臺灣基隆平均海面為零公尺起算
 地圖投影坐標系：橫麥卡脫投影，經差二度分帶，中央子午線東經121°E
 大地基準：臺灣大地基準TWD97[2010]，採用GRS80參考橢球
 圖廓外斜體紅色坐標註記係TWD67參考坐標
 等高線間隔：等高線間隔1公尺

比例尺：1：1,000
 航拍年月：中華民國 101年 07 月
 製圖年月：中華民國 101年 10 月
 主辦單位：高雄市政府都市發展局
 製圖單位：經緯空間資訊股份有限公司

衛星控制點、航測佈標點	儲存槽、獨立標高點	市區道路、縣路面道路
衛星定位追蹤點、精密導軌點	交通號誌、交通標誌	地類界、田埂界
永久性房屋、3樓RC造	闊葉樹、竹林	圍牆、柵欄
2樓磚造、1樓金屬造	水田、旱作地	擋土牆
廢墟、建築中房屋	果園、獨立樹	土坎
寺廟、臨時性房屋	圃、草地	駁坎
空地、墓地	養殖池、牧場	河流、時令河
		溝渠、河川流向

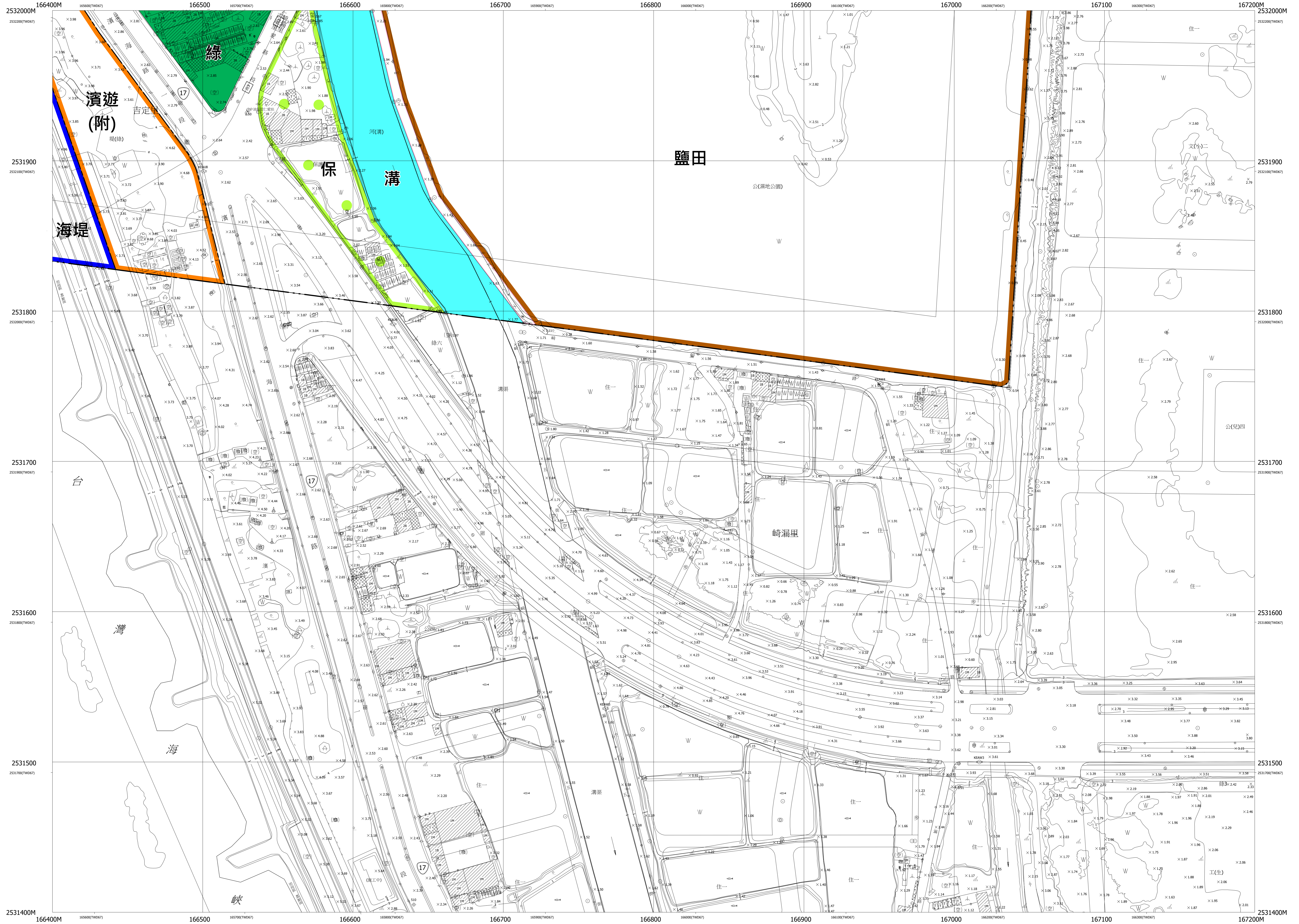
行政界線略圖
臺南市

圖幅接合表		
0626	0726	0826
0625	0725	0825
0624	0724	0824

101年度高雄市一千分之一地形圖測製暨系統建置案

都市計畫地形圖

0819



高程：標高自臺灣基隆平均海面為零公尺起算
 地圖投影坐標系：橫麥卡脫投影，經差二度分帶，中央子午線東經121°E
 大地基準：臺灣大地基準TWD97[2010]，採用GRS80參考橢球
 圖廓外斜體紅色坐標註記係TWD67參考坐標
 等高線間隔：等高線間隔1公尺

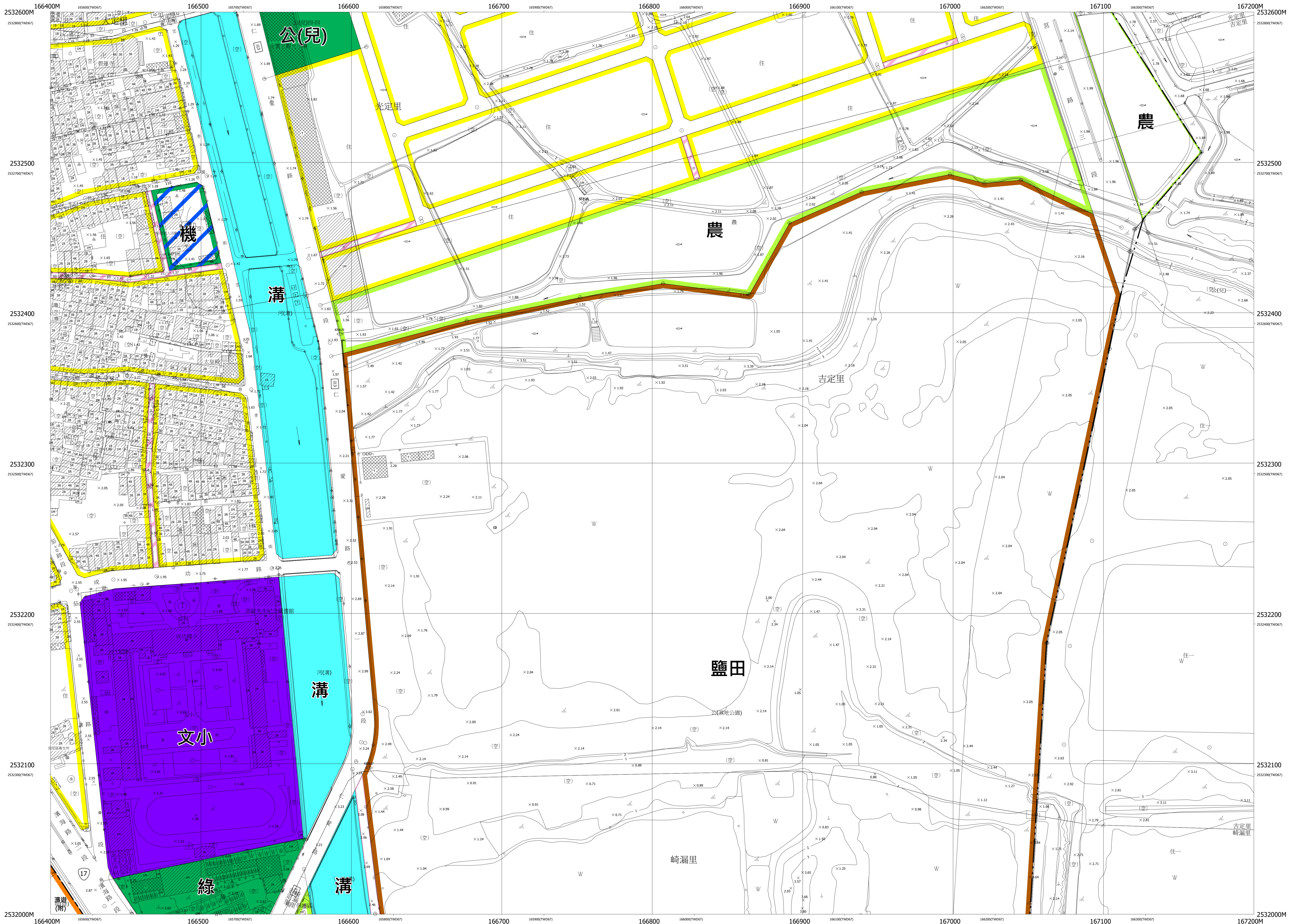
比例尺：1：1,000
 航拍年月：中華民國 101年 07 月
 製圖年月：中華民國 101年 10 月
 主辦單位：高雄市政府都市發展局
 製圖單位：經緯空間資訊股份有限公司

圖例 (摘要)	衛星控制點、航測標點	儲水槽、獨立標高點	市區道路、縣路面道路	行政界線略圖	圖幅接合表
	衛星定位追蹤點、精密導軌點	交通號誌、交通標誌	地類界、田理界		
	永久性房屋、3樓RC造	開菜樹、竹林	圍牆、柵欄		
	2樓磚造、1樓金屬造	水田、旱作地	擋土牆		
廢墟、建築中房屋	果園、獨立樹	土坎	駁坎	河流、時令河	0720 0820 0920
寺廟、臨時性房屋	圃、草地	橋	橋、水閘	溝渠、河川流向	0719 0819 0919
空地、墓地	養殖池、牧場	溝渠、河川流向			0718 0818 0918

101年度高雄市一千分之一地形圖測製暨系統建置案

都市計畫地形圖

0820



高程：標高自臺灣基隆平均海面為零公尺起算
 地圖投影坐標系：橫麥卡脫投影，經差二度分帶，中央子午線東經121°E
 大地基準：臺灣大地基準TWD97[2010]，採用GRS80參考橢球
 圖廓外斜體紅色坐標註記係TWD67參考坐標
 等高線間隔：等高線間隔1公尺

比例尺：1：1,000
 航拍年月：中華民國 101年 07 月
 製圖年月：中華民國 101年 10 月
 主辦單位：高雄市政府都市發展局
 製圖單位：經緯空間資訊股份有限公司

圖例(摘要)	衛星控制點、航測佈標點	交通號誌、交通標誌	儲水槽、獨立標高點	市區道路、縣路、鄉道
	衛星定位追蹤點、精密導線點	圍欄、竹林	永久性房屋、3樓RC造	地類界、田埂界
	2樓磚造、1樓金屬造	水田、旱作地	廢墟、建築中房屋	圍牆、柵欄
	寺廟、臨時性房屋	園、草地	空地、墓地	擋土牆
		養殖池、牧場		土坎
				駁坎
				河流、時令河
				橋、水閘
				溝渠、河川流向

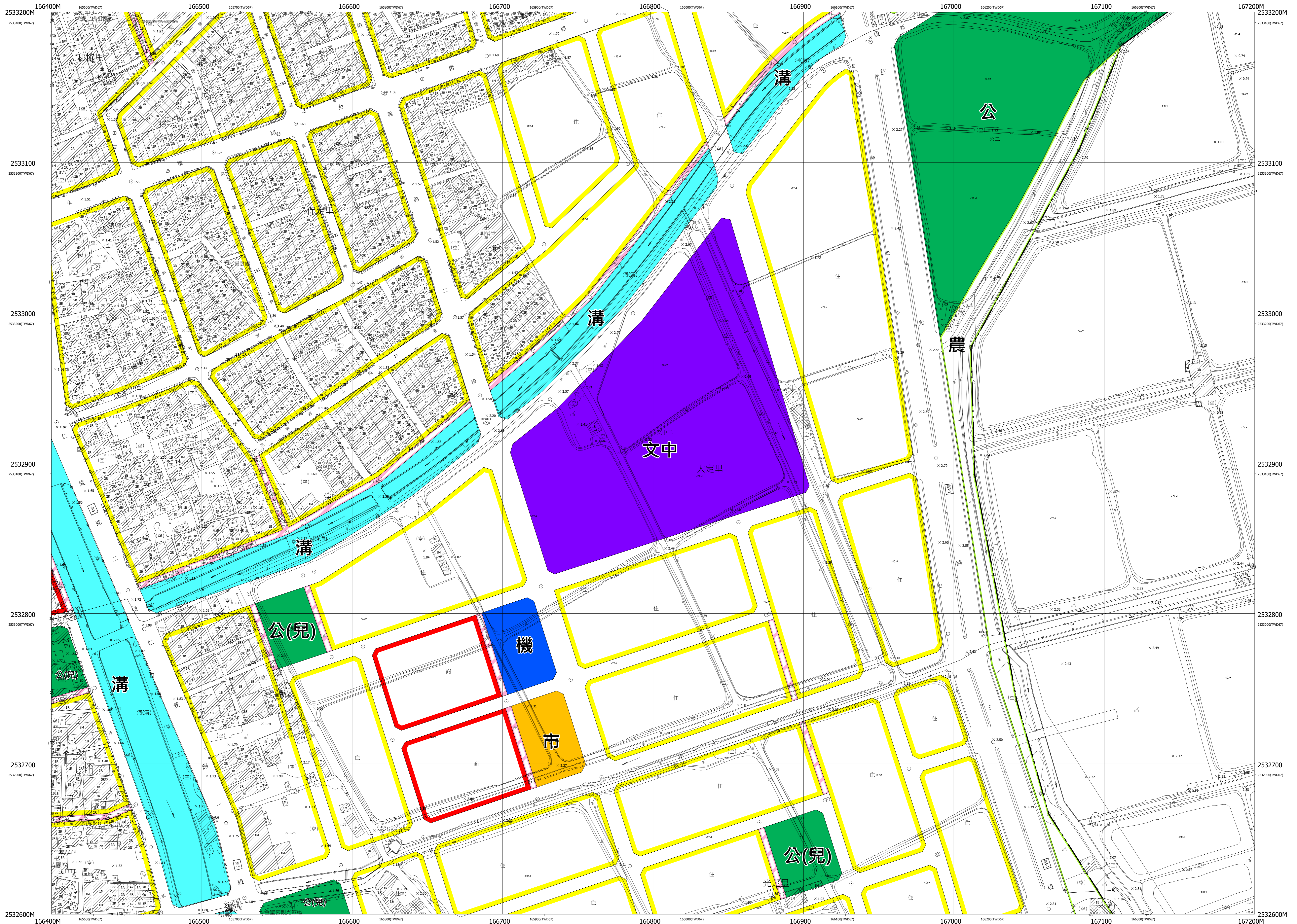
行政界線略圖

圖幅接合表		
0721	0821	0921
0720	0820	0920
0719	0819	0919

101年度高雄市一千分之一地形圖測製暨系統建置案

都市計畫地形圖

0821



高程：標高自臺灣基隆平均海面為零公尺起算
 地圖投影坐標系：橫麥卡脫投影，經差二度分帶，中央子午線東經121°E
 大地基準：臺灣大地基準TWD97[2010]，採用GRS80參考橢球
 圖廓外斜體紅色坐標註記係TWD67參考坐標
 等高線間隔：等高線間隔1公尺

比例尺：1：1,000
 航拍年月：中華民國 101年 07 月
 製圖年月：中華民國 101年 10 月
 主辦單位：高雄市政府都市發展局
 製圖單位：經緯空間資訊股份有限公司

圖例(摘要)	說明	圖例(摘要)	說明
衛星控制點、航測佈標點	△	儲存槽、獨立標高點	②
衛星定位追蹤點、精密導線點	◆	交通號誌、交通標誌	○
永久性房屋、3樓RC造	■	開架樹、竹林	○
2樓磚造、1樓金屬造	■	水田、旱作地	○
廢墟、建築中房屋	■	果園、獨立樹	○
寺廟、臨時性房屋	■	園、草地	○
空地、墓地	(空)	養殖池、牧場	○

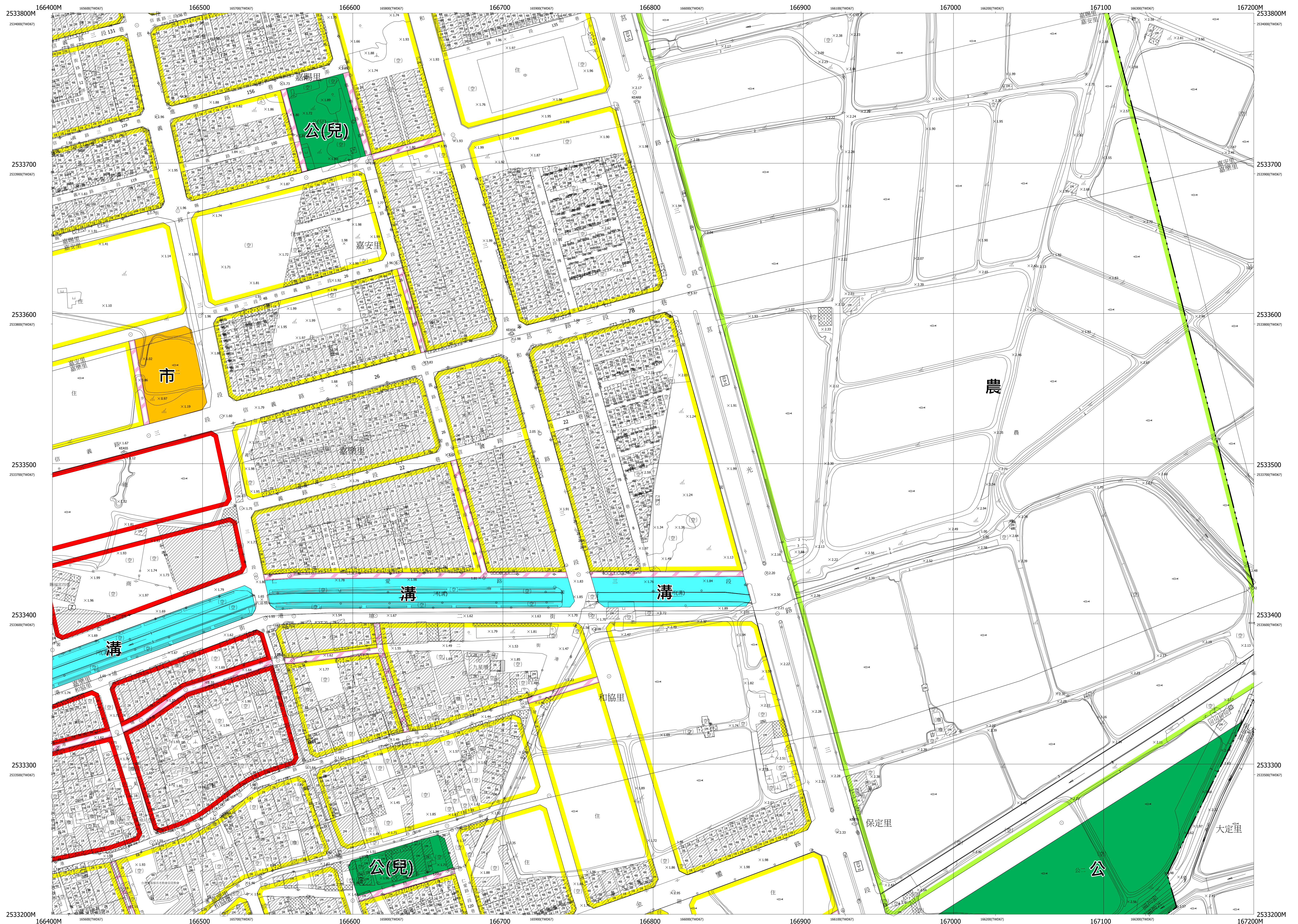
行政界線略圖	
市界	——
區界	——
里界	——

圖幅接合表		
0722	0822	0922
0721	0821	0921
0720	0820	0920

101年度高雄市一千分之一地形圖測製暨系統建置案

都市計畫地形圖

0822



高程：標高自臺灣基隆平均海面為零公尺起算
 地圖投影坐標系：橫麥卡脫投影，經差二度分帶，中央子午線東經121°E
 大地基準：臺灣大地基準TWD97[2010]，採用GRS80參考橢球
 圖廓外斜體紅色坐標註記係TWD67參考坐標
 等高線間隔：等高線間隔1公尺

比例尺：1：1,000
 航拍年月：中華民國 101年 07 月
 製圖年月：中華民國 101年 10 月
 主辦單位：高雄市政府都市發展局
 製圖單位：經緯空間資訊股份有限公司

圖例	說明	圖例	說明
○	衛星控制點、航測佈標點	○	儲存槽、獨立標高點
○	衛星定位追蹤點、精密導軌點	○	交通號誌、交通標誌
□	永久性房屋、3樓 RC造	□	圍欄、柵欄
□	2樓磚造、1樓金屬造	□	開菜樹、竹林
□	廢墟、建築中房屋	□	水田、旱作地
□	寺廟、臨時性房屋	□	果園、獨立樹
□	空地、墓地	□	圃、草地
		□	養殖池、牧場

圖幅接合表		
0723	0823	0923
0722	0822	0922
0721	0821	0921

101年度高雄市一千分之一地形圖測製暨系統建置案

都市計畫地形圖

0823



高程：標高自臺灣基隆平均海面為零公尺起算
 地圖投影坐標系：橫麥卡脫投影，經差二度分帶，中央子午線東經121°E
 大地基準：臺灣大地基準TWD97[2010]，採用GRS80參考橢球
 圖廓外斜體紅色坐標註記係TWD67參考坐標
 等高線間隔：等高線間隔1公尺

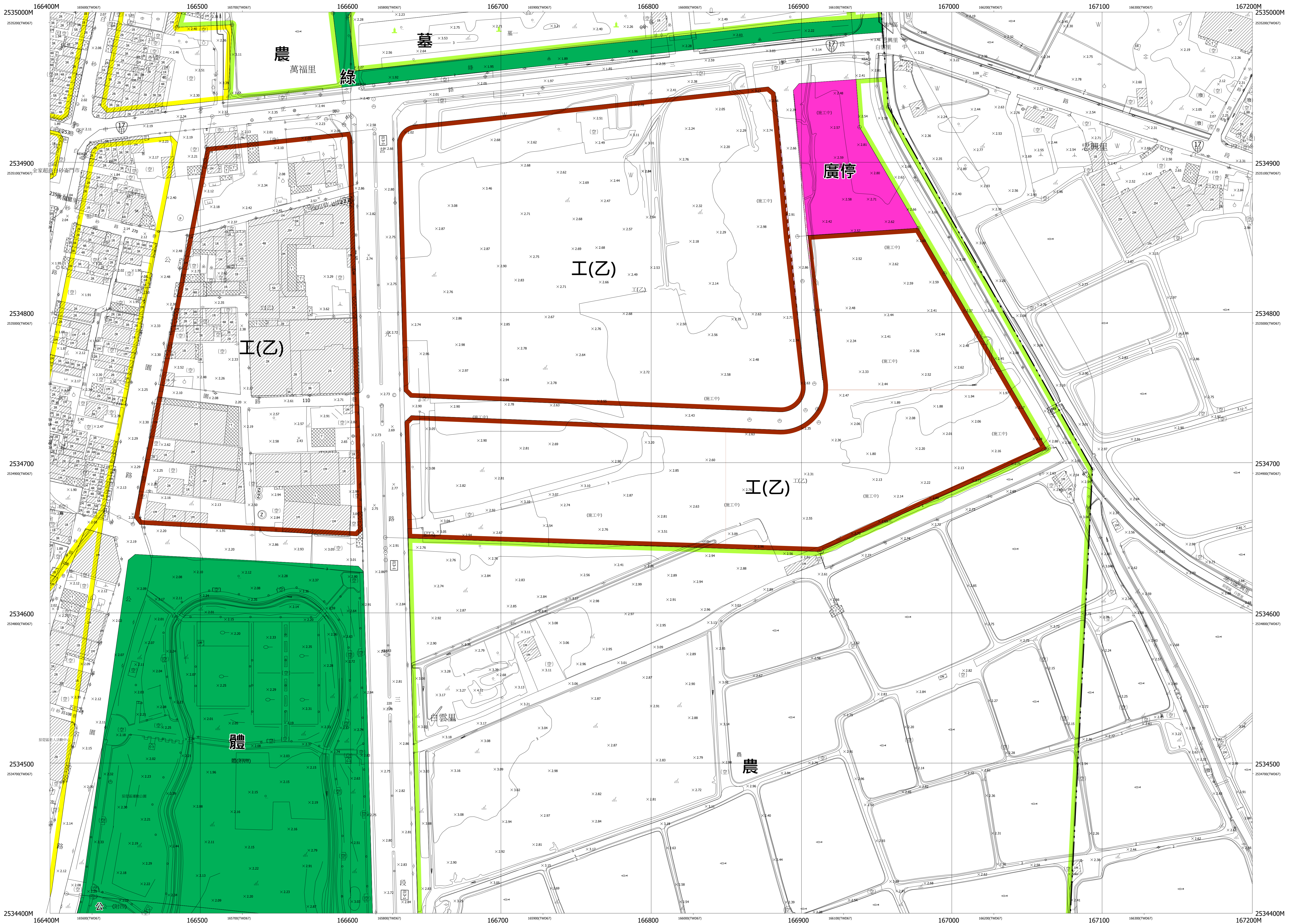
比例尺：1：1,000
 航拍年月：中華民國 101年 07 月
 製圖年月：中華民國 101年 10 月
 主辦單位：高雄市政府都市發展局
 製圖單位：經緯空間資訊股份有限公司

圖例 (摘要)	衛星控制點、航測佈標點	儲存槽、獨立標高點	市區道路、縣路面道路	行政界線略圖	圖幅接合表	
	衛星定位追蹤點、精密導線點	交通號誌、交通標誌	地類界、田埂界			
	永久性房屋、3樓RC造	開葉樹、竹林	圍牆、柵欄			
	2樓磚造、1樓金屬造	水田、旱作地	擋土牆			
廢墟、建築中房屋	果園、獨立樹	土坎	河流、時令河	0724	0824	0924
寺廟、臨時性房屋	圃、草地	駁坎	橋、水閘	0723	0823	0923
空地、墓地	養殖池、牧場	溝渠、河川流向		0722	0822	0922

101年度高雄市一千分之一地形圖測製暨系統建置案

都市計畫地形圖

0824



高程：標高自臺灣基隆平均海面為零公尺起算
 地圖投影坐標系：橫麥卡脫投影，經差二度分帶，中央子線東經121°E
 大地基準：臺灣大地基準TWD97[2010]，採用GRS80參考橢球
 圖廓外斜體紅色坐標註記係TWD67參考坐標
 等高線間隔：等高線間隔1公尺

比例尺：1：1,000
 航拍年月：中華民國 101年 07 月
 製圖年月：中華民國 101年 10 月
 主辦單位：高雄市政府都市發展局
 製圖單位：經緯空間資訊股份有限公司

圖例(摘要)		圖幅接合表	
衛星控制點、航測佈標點	儲存槽、獨立標高點	0725	0825
衛星定位追蹤點、精密導線點	交通號誌、交通標誌	0724	0824
永久性房屋、3樓RC造	圍欄、竹林	0723	0823
2樓磚造、1樓金屬造	水田、旱作地		
廢墟、建築中房屋	果園、獨立樹		
寺廟、臨時性房屋	圃、草地		
空地、基地	養殖池、牧場		

行政界線略圖	
湖內區	

圖幅接合表		
0725	0825	0925
0724	0824	0924
0723	0823	0923

101年度高雄市一千分之一地形圖測製暨系統建置案

都市計畫地形圖

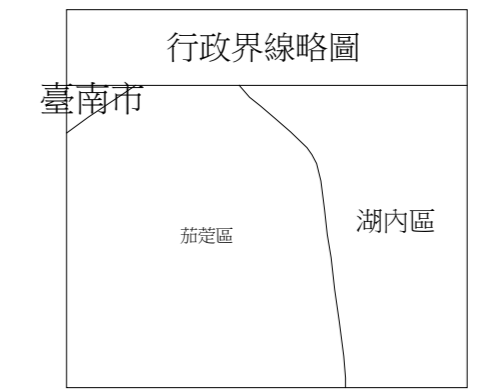
0825



高程：標高自臺灣基隆平均海面為零公尺起算
 地圖投影坐標系：橫麥卡脫投影，經差二度分帶，中央子午線東經121°E
 大地基準：臺灣大地基準TWD97[2010]，採用GRS80參考橢球
 圖廓外斜體紅色坐標註記係TWD67參考坐標
 等高線間隔：等高線間隔1公尺

比例尺：1：1,000
 航拍年月：中華民國 101年 07 月
 製圖年月：中華民國 101年 10 月
 主辦單位：高雄市政府都市發展局
 製圖單位：經緯空間資訊股份有限公司

圖例(摘要)		圖幅接合表	
衛星控制點、航測佈標點	○	儲水槽、獨立標高點	○
衛星定位追蹤點、精密導線點	○	交通號誌、交通標誌	○
永久性房屋、3樓RC造	■	圍欄、竹林	○
2樓磚造、1樓金屬造	■	水田、旱作地	○
廢墟、建築中房屋	■	果園、獨立樹	○
寺廟、臨時性房屋	■	圃、草地	○
空地、墓地	○	養殖池、牧場	○
		市區道路、縣路、鄉道	—
		地類界、田埂界	—
		圍牆、柵欄	—
		擋土牆	—
		土坎	—
		駁坎	—
		河流、時令河	—
		橋、水閘	—
		溝渠、河川流向	—

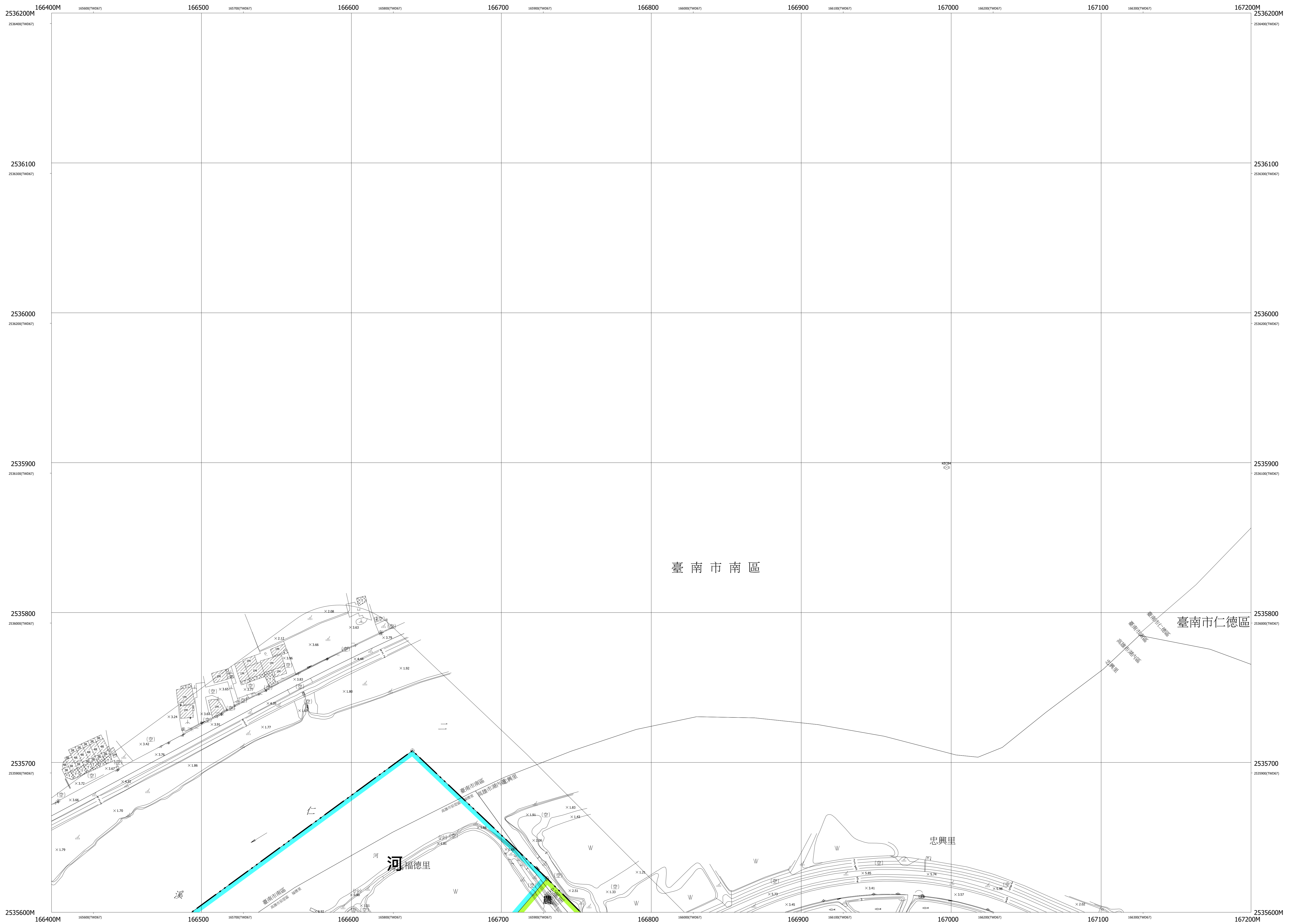


圖幅接合表		
0726	0826	0926
0725	0825	0925
0724	0824	0924

101年度高雄市一千分之一地形圖測製暨系統建置案

都市計畫地形圖

0826



高程：標高自臺灣基隆平均海面為零公尺起算
 地圖投影坐標系：橫麥卡脫投影，經差二度分帶，中央子午線東經121°E
 大地基準：臺灣大地基準TWD97[2010]，採用GRS80參考橢球
 圖廓外斜體紅色坐標註記係TWD67參考坐標
 等高線間隔：等高線間隔1公尺

比例尺：1：1,000
 航拍年月：中華民國 101年 07 月
 製圖年月：中華民國 101年 10 月
 主辦單位：高雄市政府都市發展局
 製圖單位：經緯空間資訊股份有限公司

圖例 (摘要)	衛星控制點、航測佈標點	儲存槽、獨立標高點	市區道路、縣路面道路
	衛星定位追蹤點、精密導航點	交通號誌、交通標誌	地類界、田埂界
	永久性房屋、3樓 RC造	闊葉樹、竹林	圍牆、柵欄
	2樓磚造、1樓金屬造	水田、旱作地	擋土牆
廢墟、建築中房屋	果園、獨立樹	土坎	駁坎
寺廟、臨時性房屋	圃、草地	河流、時令河	橋、水閘
空地、基地	養殖池、牧場	溝渠、河川流向	

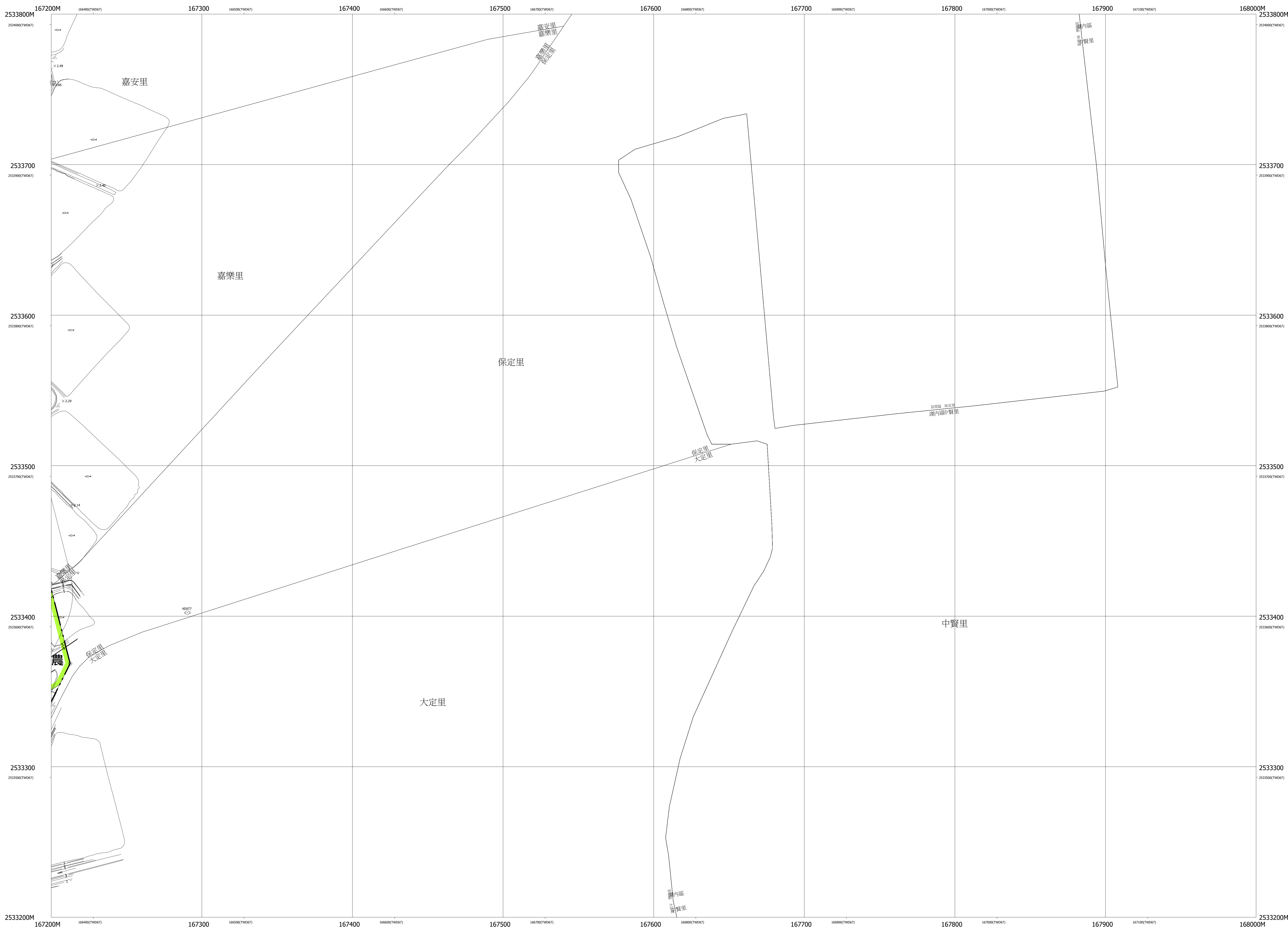
行政界線略圖	
臺南市	
湖內區	

圖幅接合表		
0727	0827	0927
0726	0826	0926
0725	0825	0925

101年度高雄市一千分之一地形圖測製暨系統建置案

都市計畫地形圖

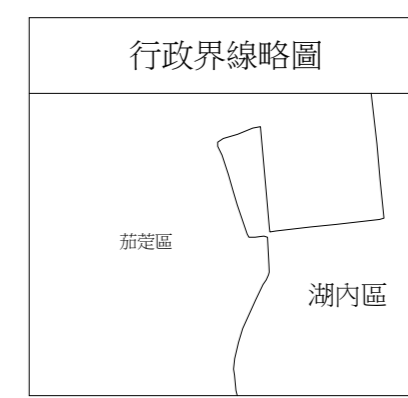
0922



高程：標高自臺灣基隆平均海面為零公尺起算
 地圖投影坐標系：橫麥卡脫投影，經差二度分帶，中央子午線東經121°E
 大地基準：臺灣大地基準TWD97[2010]，採用GRS80參考橢球
 圖廓外斜體紅色坐標註記係TWD67參考坐標
 等高線間隔：等高線間隔1公尺

比例尺：1：1,000
 航拍年月：中華民國 101年 07 月
 製圖年月：中華民國 101年 10 月
 主辦單位：高雄市政府都市發展局
 製圖單位：經緯空間資訊股份有限公司

圖例 (摘要)	衛星控制點、航測佈標點	儲存槽、獨立標高點	市區道路、縣路面道路
	衛星定位追蹤點、精密導軌點	交通號誌、交通標誌	地類界、田埂界
	永久性房屋、3樓 RC造	闊葉樹、竹林	圍牆、柵欄
	2樓磚造、1樓金屬造	水田、旱作地	擋土牆
	廢墟、建築中房屋	果園、獨立樹	土坎
寺廟、臨時性房屋	圃、草地	駁坎	河流、時令河
空地、墓地	養殖池、牧場	溝渠、河川流向	橋、水閘



0823	0923	1023
0822	0922	1022
0821	0921	1021