
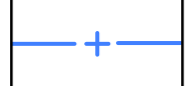
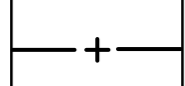




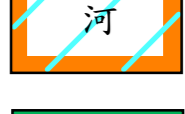
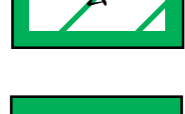

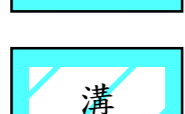




變更高雄市茄萣主要計畫（第四次通盤檢討）案
（第一階段）計畫圖





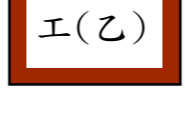













比例尺：一千分之一
中華民國 107 年 11 月

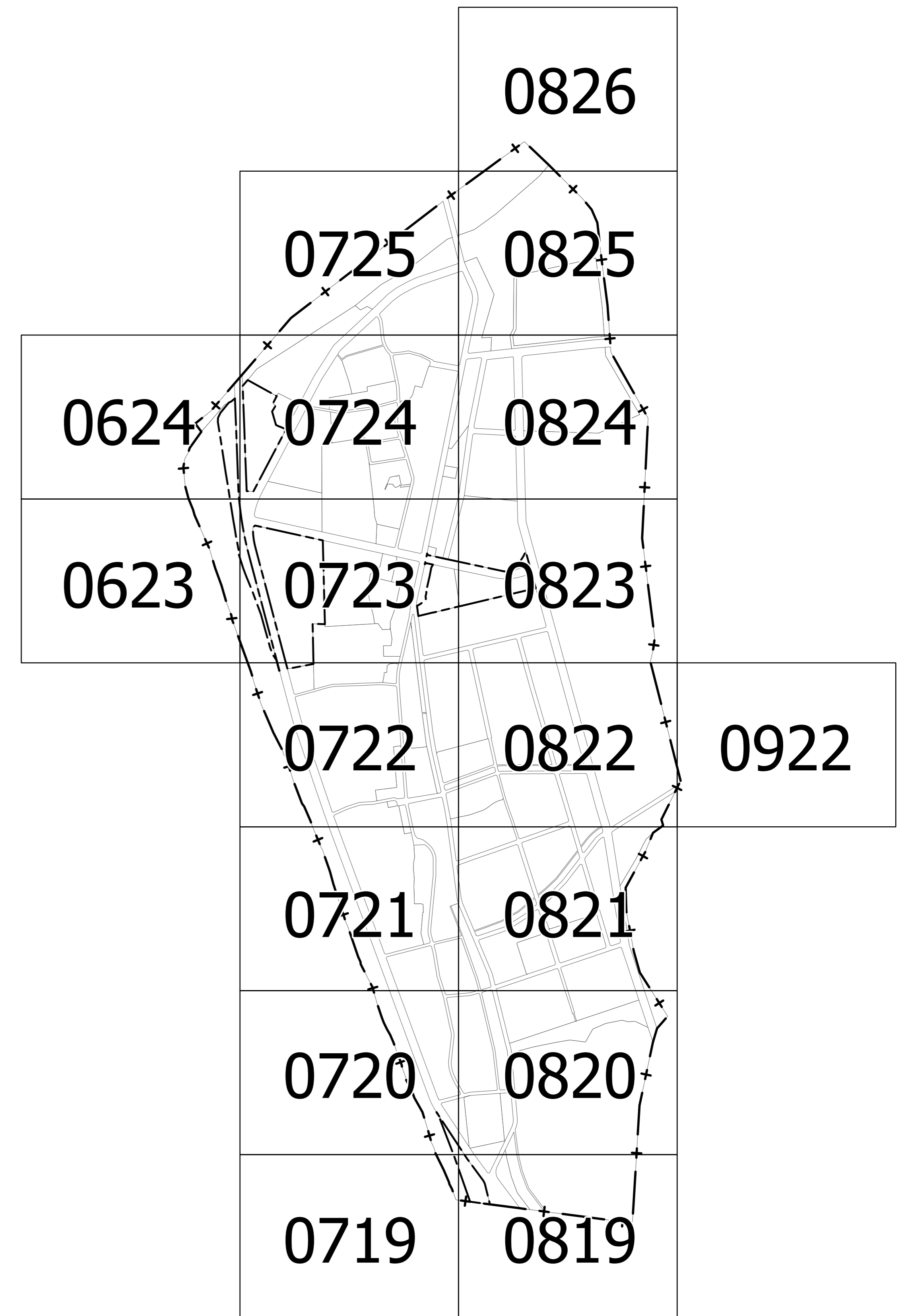


變更圖例

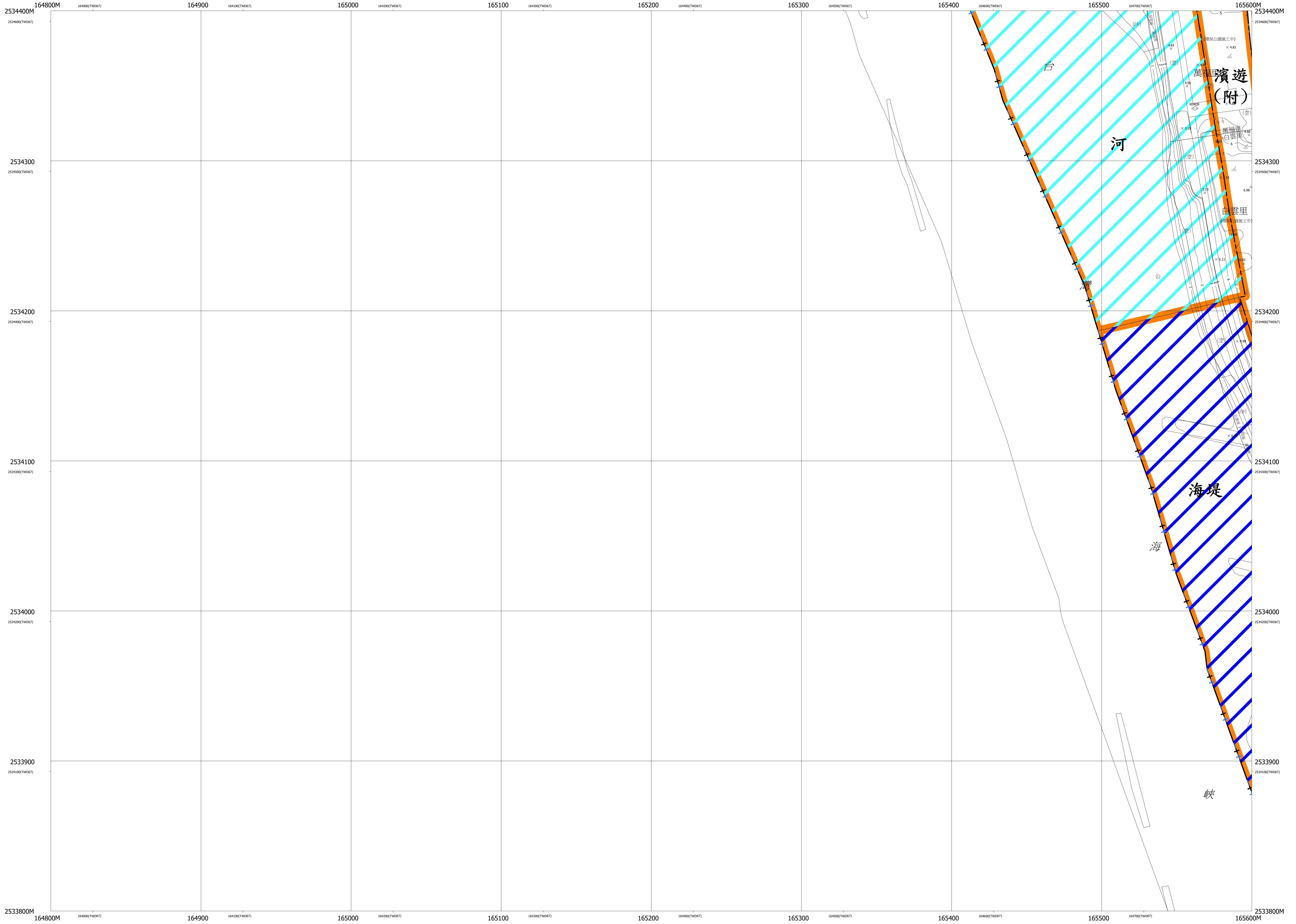
-  通檢前計畫範圍
-  通檢後計畫範圍
-  整體開發區範圍
-  變更住宅區(附)為住宅區(附)
-  變更私立華德高職學校為文教區
-  變更濱海遊憩區(附)為海堤專用區
-  變更濱海遊憩區(附)為河川區
-  變更公園用地(附)為公園用地
-  變更體育場用地(附)為體育場用地
-  變更河川或水溝用地為河川區
-  變更河川或水溝用地為水溝用地
-  變更道路用地(附)為道路用地

圖例

-  住宅區
-  商業區
-  農業區
-  保護區
-  乙種工業區
-  宗教專用區
-  電信專用區
-  加油站專用區
-  濱海遊憩區(附)
-  鹽田區
-  機關用地
-  公園用地
-  綠(帶)地
-  體育場用地
-  學校用地
-  港埠用地
-  墳墓用地
-  道路用地

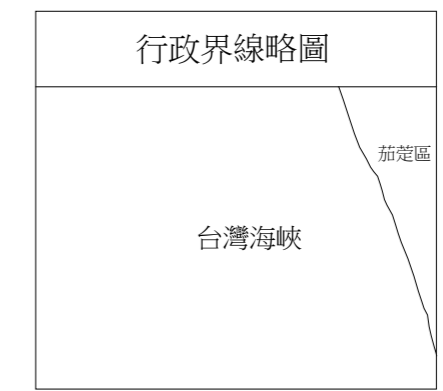


0623

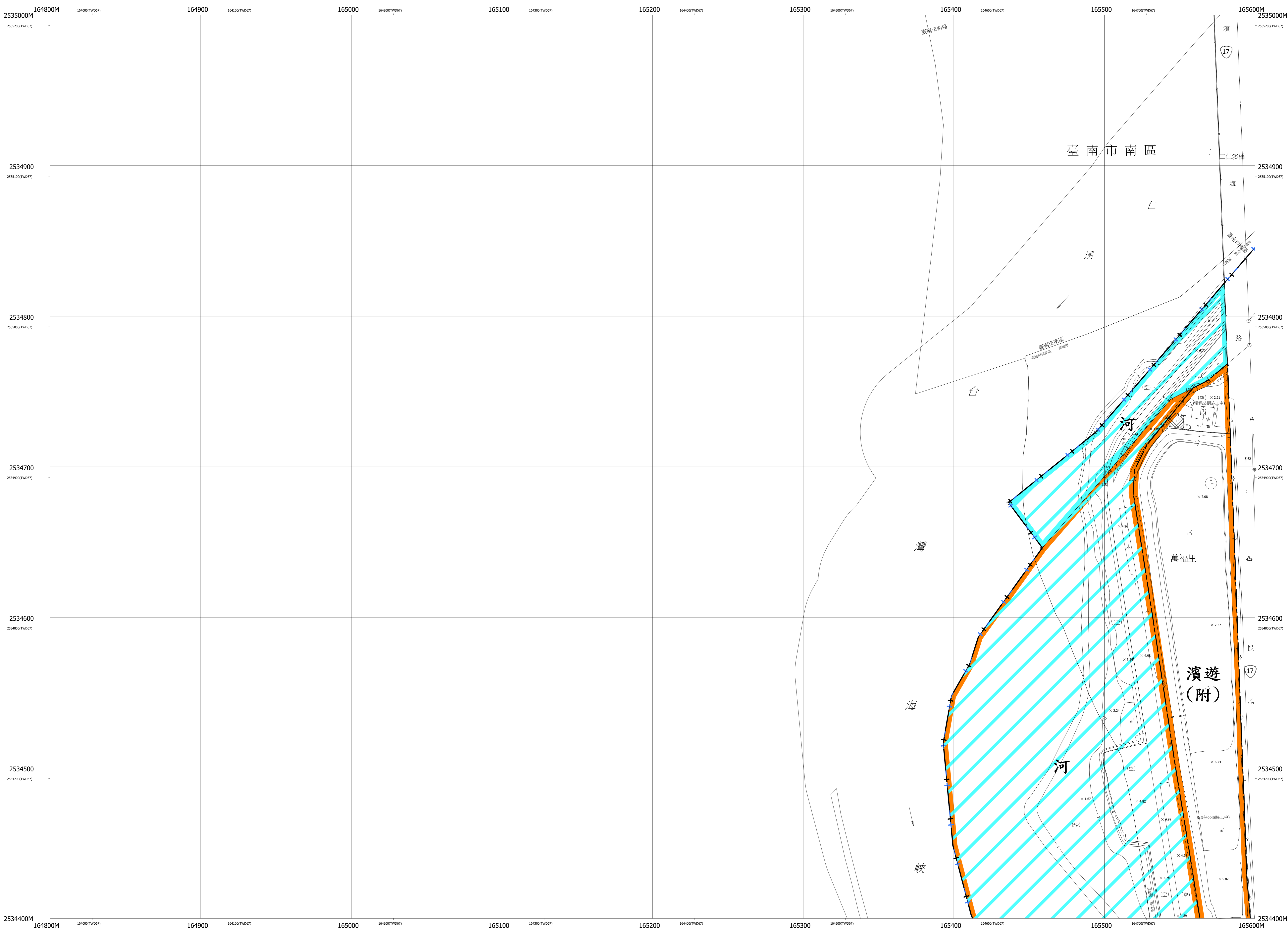


高程：標高自臺灣基隆平均海面為零公尺起算
 地圖投影坐標系：橫麥卡脫投影，經差二度分帶，中央子午線東經121°E
 大地基準：臺灣大地基準TWD97[2010]，採用GRS80參考橢球
 圖廓外斜體紅色坐標註記係TWD67參考坐標
 等高線間隔：等高線間隔1公尺

圖 例 摘 要	衛星控制點、航測佈標點	儲存槽、獨立標高點	× 13.57	市區道路、縣路、鄉路、區道
	衛星定位追蹤點、精密導航點	交通標誌、交通標誌	○	地類界、田埂界
	永久性房屋、3樓RC造	闊葉樹、竹林	○	圍牆、柵欄
	2樓磚造、1樓金屬造	水田、旱作地	○	牆土牆
	廢墟、建築中房屋	果園、獨立樹	○	土坎
寺廟、臨時性房屋	圃、草地	○	駁坎	
空地、墓地	養殖池、牧場	○	河流、時令河	
			橋、水閘	
			溝渠、河川流向	

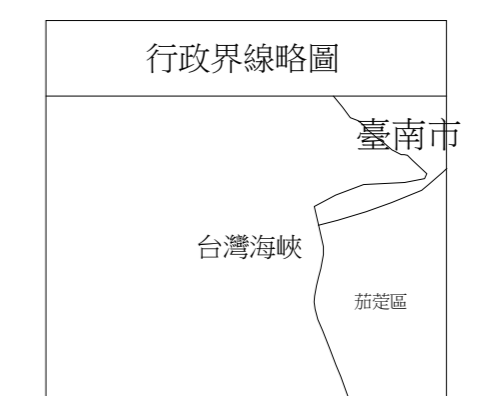


圖幅接合表		
0524	0624	0724
0523	0623	0723
0522	0622	0722

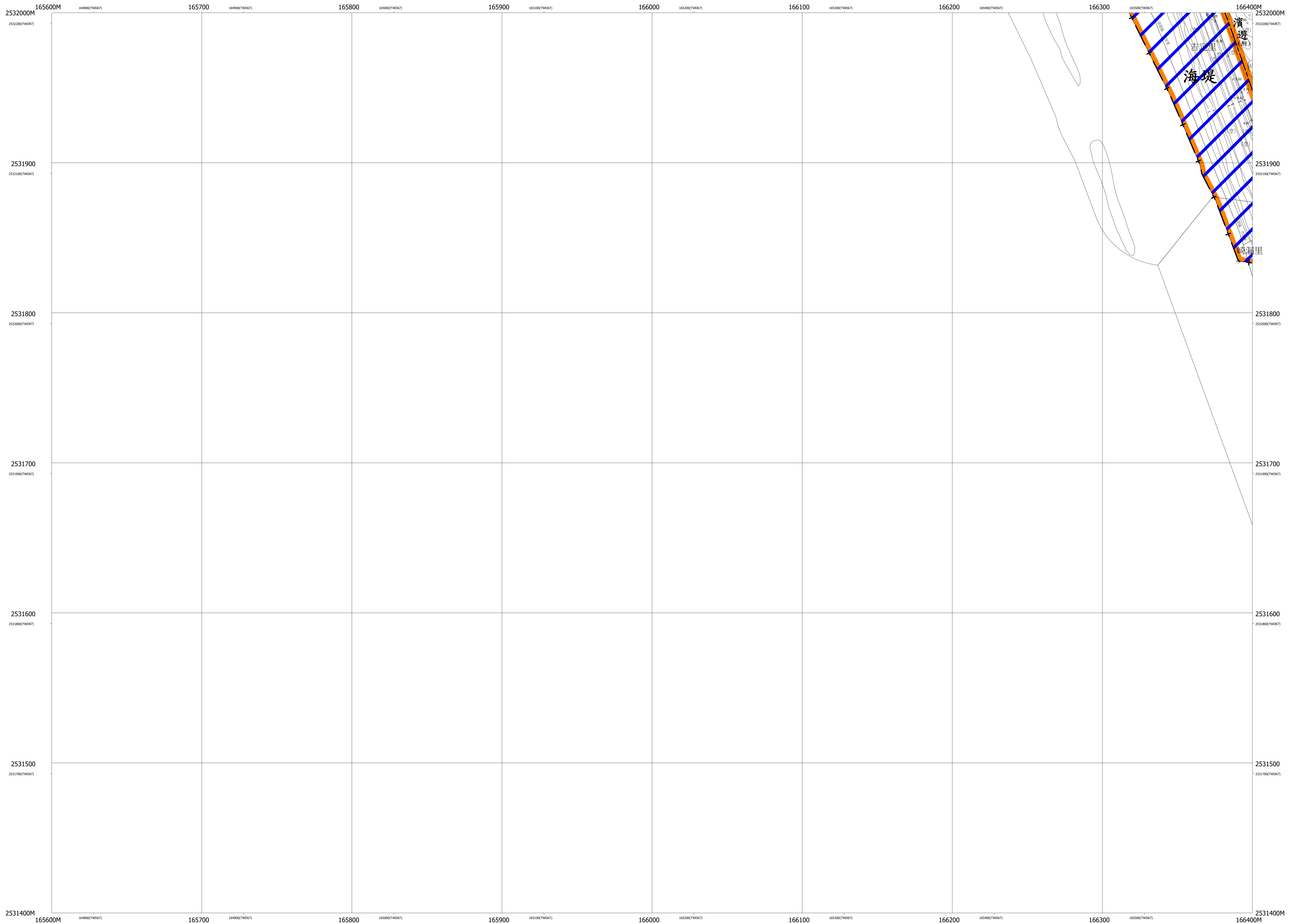


高程：標高自臺灣基隆平均海面為零公尺起算
 地圖投影坐標系：橫麥卡脫投影，經差二度分帶，中央子午線東經121°E
 大地基準：臺灣大地基準TWD97[2010]，採用GRS80參考橢球
 圖廓外斜體紅色坐標註記係TWD67參考坐標
 等高線間隔：等高線間隔1公尺

衛星控制點、航測佈標點	儲存槽、獨立標高點	市區道路、縣路面道路
衛星定位追蹤點、精密導航點	交通號誌、交通標誌	地類界、田埂界
永久性房屋、3樓RC造	闊葉樹、竹林	圍牆、柵欄
2樓磚造、1樓金屬造	水田、旱作地	掘土牆
廢墟、建築中房屋	果園、獨立樹	土坎
寺廟、臨時性房屋	園、草地	駁坎
空地、墓地	養殖池、牧場	河流、時令河
		橋、水閘
		溝渠、河川流向

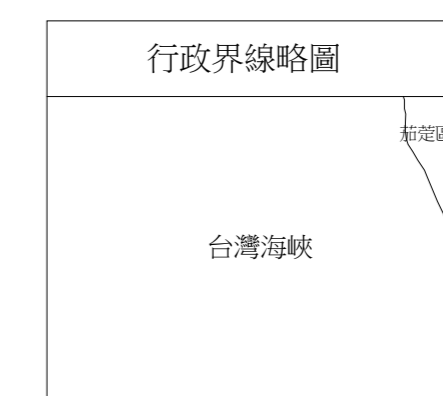


0525	0625	0725
0524	0624	0724
0523	0623	0723

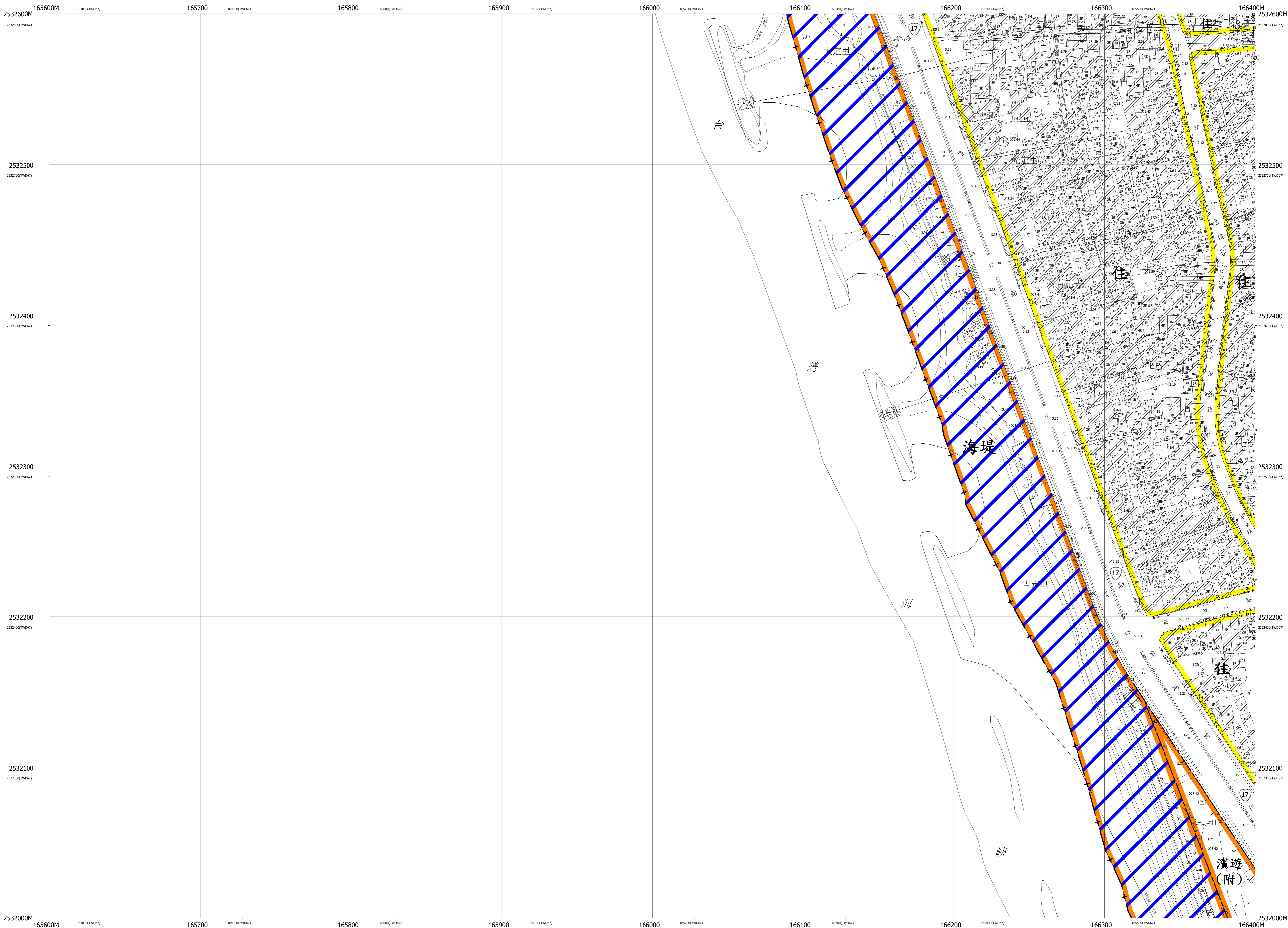


高程：標高自臺灣基隆平均海面為零公尺起算
 地圖投影坐標系：橫麥卡脫投影，經差二度分帶，中央子午線東經121°E
 大地基準：臺灣大地基準TWD97[2010]，採用GRS80參考橢球
 圖廓外斜體紅色坐標註記係TWD67參考坐標
 等高線間隔：等高線間隔1公尺

圖 例 (摘 要)	衛星控制點、航測佈標點	⊙	儲存槽、獨立標高點	⊙ ×12.57	市區道路、縣路面道路	——
	衛星定位追蹤點、精密導航點	⊙	交通號誌、交通標誌	⊙	地類界、田埂界	——
	永久性房屋、3樓 RC造	⊙	闊葉樹、竹林	⊙	圍牆、柵欄	——
	2樓磚造、1樓金屬造	⊙	水田、旱作地	⊙	擋土牆	——
	廢墟、建築中房屋	⊙	果園、獨立樹	⊙	土坎	——
	寺廟、臨時性房屋	⊙	圃、草地	⊙	駁坎	——
空地、墓地	(空)	養殖池、牧場	⊙	河流、時令河	——	
					橋、水閘	——
					溝渠、河川流向	——

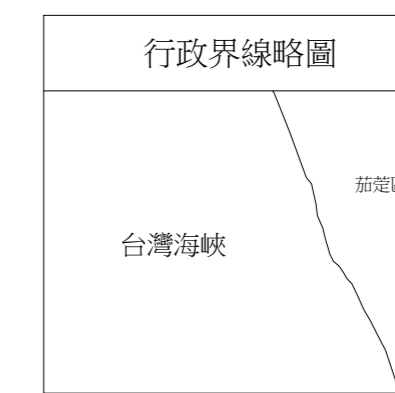


圖幅接合表		
0620	0720	0820
0619	0719	0819
0618	0718	0818

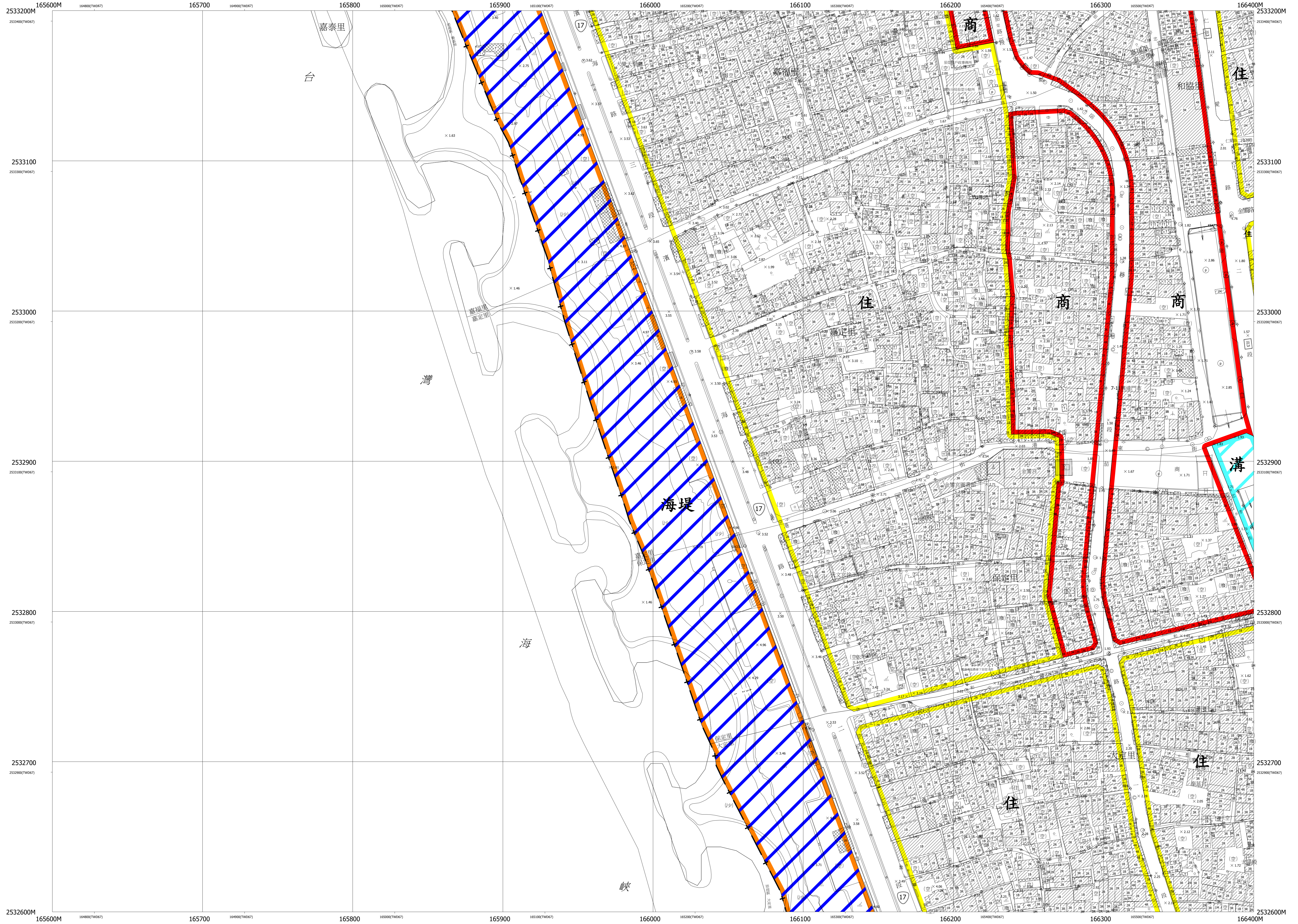


高程：標高自臺灣基隆平均海面為零公尺起算
 地圖投影坐標系：橫麥卡脫投影，經差二度分帶，中央子午線東經121°E
 大地基準：臺灣大地基準TWD97[2010]，採用GRS80參考橢球
 圖廓外斜體紅色坐標註記係TWD67參考坐標
 等高線間隔：等高線間隔1公尺

圖例(摘要)	衛星控制點、航測佈標點	儲存槽、獨立標高點	市區道路、縣路面道路
	衛星定位追蹤點、精密導線點	交通號誌、交通標誌	地類界、田埂界
	永久性房屋、3樓RC造	開葉樹、竹林	圍牆、柵欄
	2樓磚造、1樓金屬造	水田、旱作地	擋土牆
	廢墟、建築中房屋	果園、獨立樹	土坎
	廢墟、臨時性房屋	園、草地	駁坎
	寺廟、墓地	養殖池、牧場	河流、時令河
			橋、水閘
			溝渠、河川流向



0621	0721	0821
0620	0720	0820
0619	0719	0819



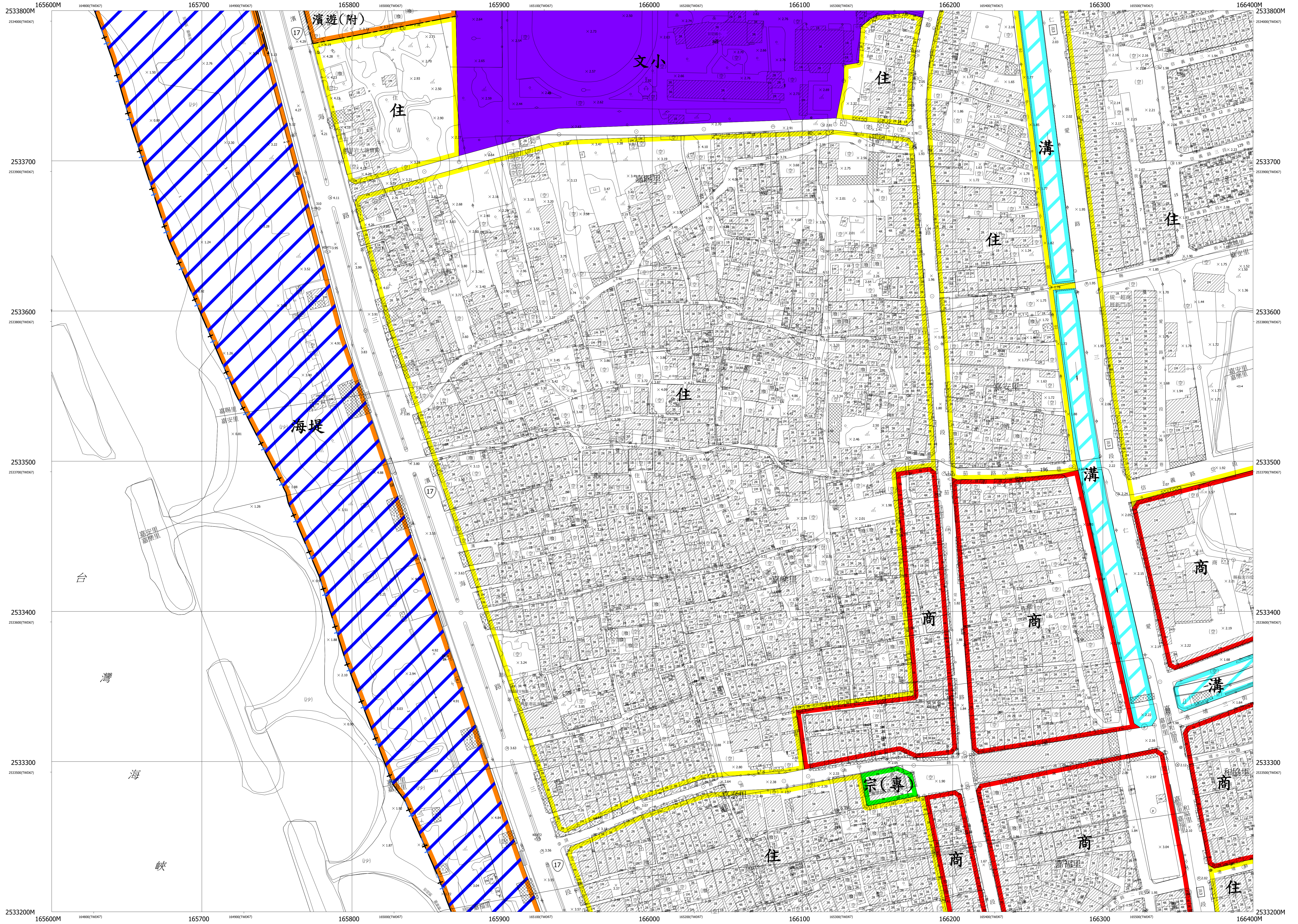
高程：標高自臺灣基隆平均海面為零公尺起算
 地圖投影坐標系：橫麥卡脫投影，經差二度分帶，中央子午線東經121°E
 大地基準：臺灣大地基準TWD97[2010]，採用GRS80參考橢球
 圖廓外斜體紅色坐標註記係TWD67參考坐標
 等高線間隔：等高線間隔1公尺

圖 例 摘 要	衛星控制點、航測佈標點	儲存槽、獨立標高點	市區道路、縣路面道路
	衛星定位追蹤點、精密導標點	交通號誌、交通標誌	地類界、田理界
	永久性房屋、3樓RC造	開葉樹、竹林	圍欄、柵欄
	2樓磚造、1樓金屬造	水田、旱作地	擋土牆
廢墟、建築中房屋	果園、獨立樹	土坎	駁坎
寺廟、臨時性房屋	圃、草地	河流、時令河	橋、水閘
空地、墓地	養殖池、牧場	溝渠、河川流向	

行政界線略圖

圖幅接合表

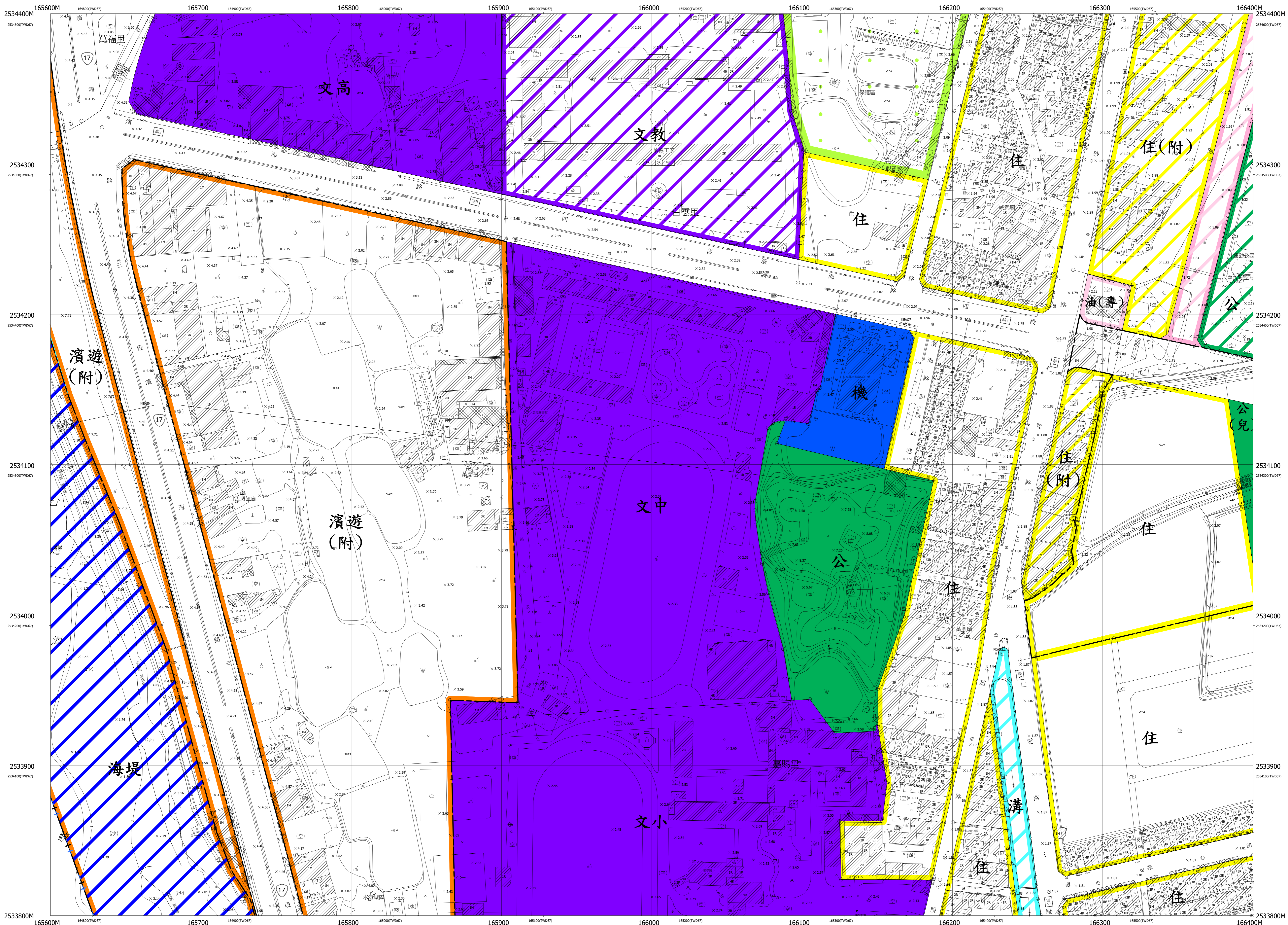
0622	0722	0822
0621	0721	0821
0620	0720	0820



高程：標高自臺灣基隆平均海水面為零公尺起算
 地圖投影坐標系：橫麥卡脫投影，經差二度分帶，中央子午線東經121°E
 大地基準：臺灣大地基準TWD97[2010]，採用GRS80參考橢球
 圖廓外斜體紅色坐標註記係TWD67參考坐標
 等高線間隔：等高線間隔1公尺

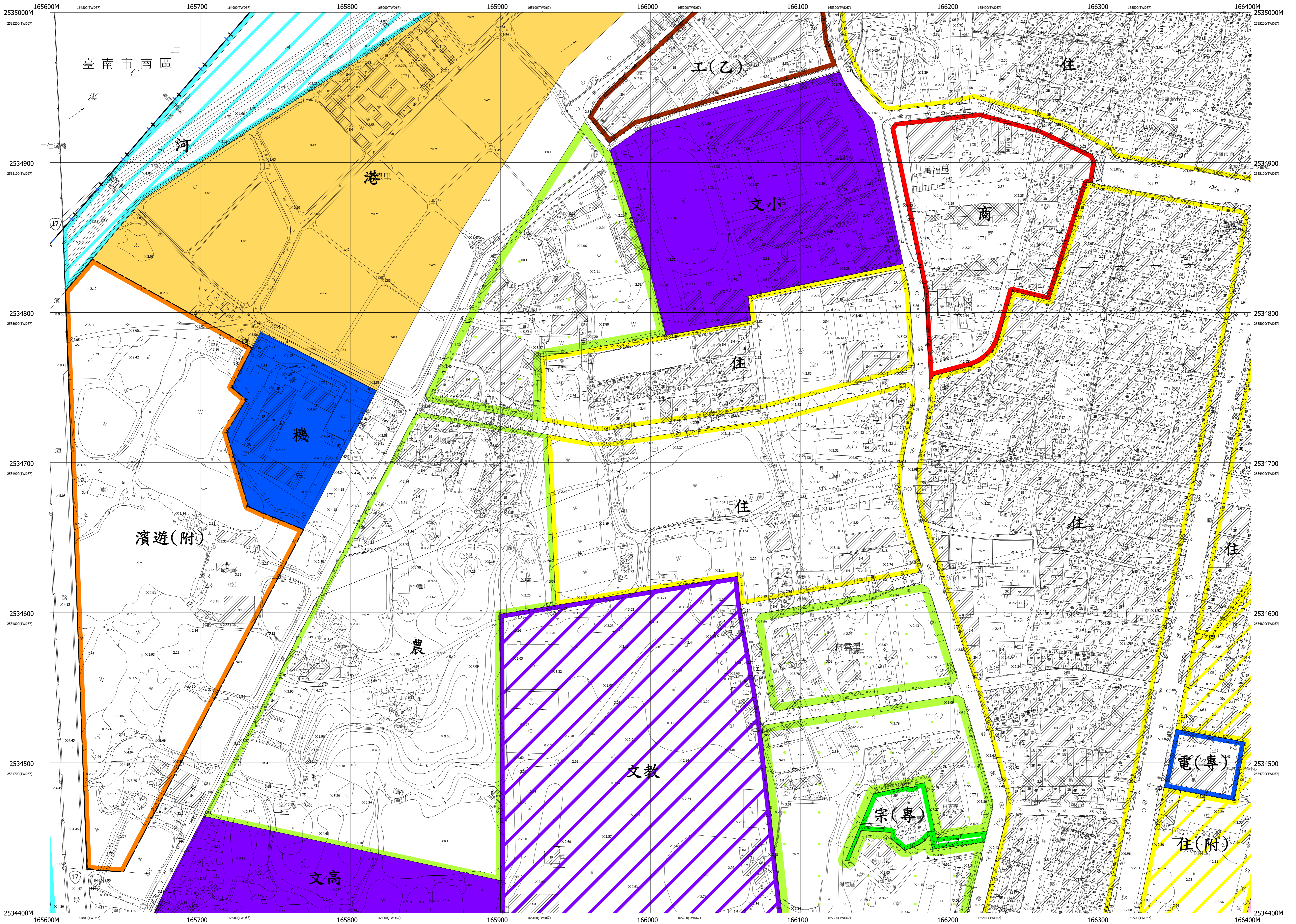
圖 例 摘 要	衛星控制點、航測佈標點	儲存槽、獨立標高點	市區道路、縣路面道路	行政界線略圖	圖幅接合表
	衛星定位追蹤點、精密導軌點	交通號誌、交通標誌	地類界、田理界		
	永久性房屋、3樓RC造	開闢樹、竹林	圍牆、柵欄		
	2樓磚造、1樓金屬造	水田、旱作地	擋土牆		
	廢墟、建築中房屋	果園、獨立樹	駁坎		
	寺廟、臨時性房屋	圃、草地	河流、時令河		
	空地、基地	養殖池、牧場	溝渠、河川流向		

0623	0723	0823
0622	0722	0822
0621	0721	0821



高程：標高自臺灣基隆平均海面為零公尺起算
 地圖投影坐標系：橫麥卡脫投影，經差二度分帶，中央子午線東經121°E
 大地基準：臺灣大地基準TWD97[2010]，採用GRS80參考橢球
 圖廓外斜體紅色坐標註記係TWD67參考坐標
 等高線間隔：等高線間隔1公尺

圖例(摘要) 衛星控制點、航測標點 衛星定位追蹤點、精密導線點 永久性房屋、3樓RC造 2樓磚造、1樓金屬造 廢墟、建築中房屋 寺廟、臨時性房屋 空地、基地	儲存槽、獨立標高點 交通號誌、交通標誌 闊葉樹、竹林 水田、旱作地 果園、獨立樹 圃、草地 養豬池、牧場	市區道路、鄉路面道路 地類界、田埂界 圍牆、柵欄 擋土牆 土坎 駁坎 河流、時令河 橋、水閘 溝渠、河川流向	行政界線略圖 臺灣海峽	圖幅接合表 <table border="1"> <tr> <td>0624</td> <td>0724</td> <td>0824</td> </tr> <tr> <td>0623</td> <td>0723</td> <td>0823</td> </tr> <tr> <td>0622</td> <td>0722</td> <td>0822</td> </tr> </table>	0624	0724	0824	0623	0723	0823	0622	0722	0822
0624	0724	0824											
0623	0723	0823											
0622	0722	0822											

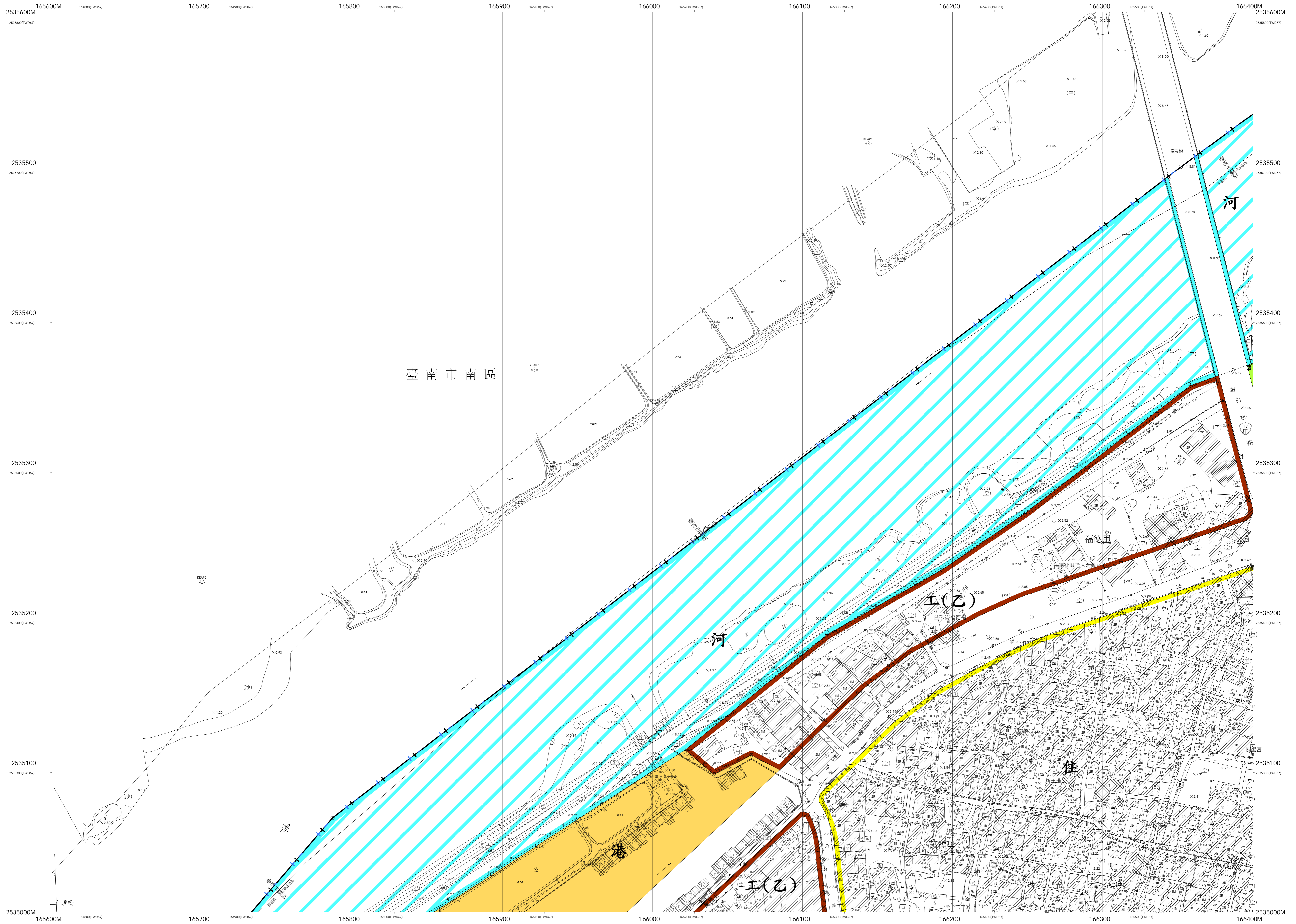


高程：標高自臺灣基隆平均海面為零公尺起算
 地圖投影坐標系：橫麥卡脫投影，經差二度分帶，中央子午線東經121°E
 大地基準：臺灣大地基準TWD97[2010]，採用GRS80參考橢球
 圖廓外斜體紅色坐標註記係TWD67參考坐標
 等高線間隔：等高線間隔1公尺

衛星控制點、航測佈標點	儲存槽、獨立標高點	市區道路、縣路而道路
衛星定位追蹤點、精密導線點	交通號誌、交通標誌	地類界、田埂界
永久性房屋、3樓RC造	闊葉樹、竹林	圍牆、柵欄
2樓磚造、1樓金屬造	水田、旱作地	擋土牆
廢墟、建築中房屋	果園、獨立樹	土坎
寺廟、臨時性房屋	圃、草地	駁坎
空地、墓地	養殖池、牧場	水流、時令河
		橋、水閘
		溝渠、河川流向

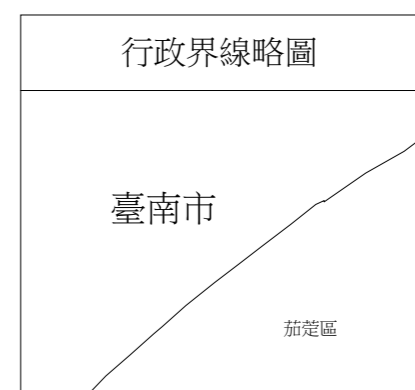
臺南市
行政界線略圖

圖幅接合表		
0625	0725	0825
0624	0724	0824
0623	0723	0823

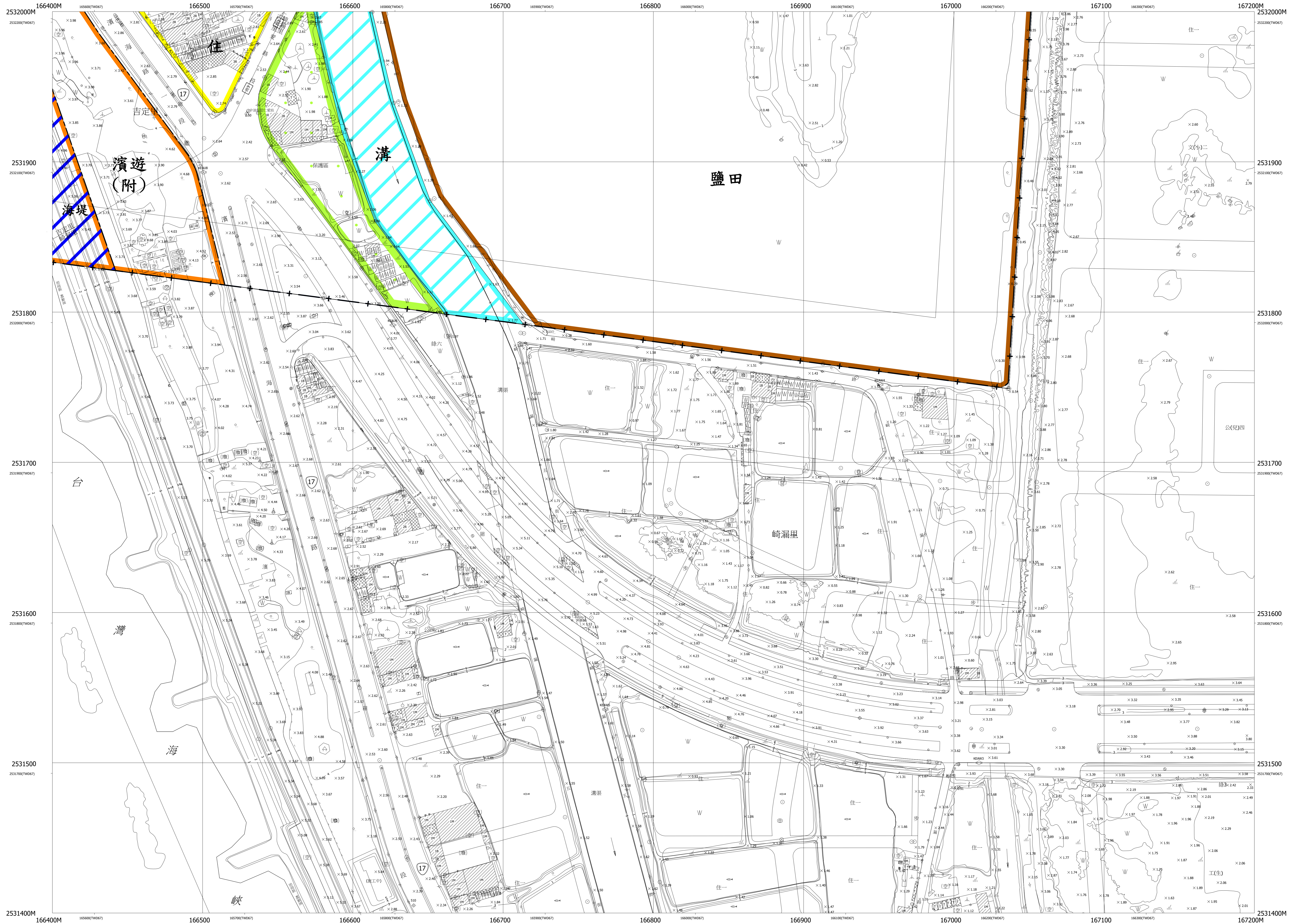


高程：標高自臺灣基隆平均海面為零公尺起算
 地圖投影坐標系：橫麥卡脫投影，經差二度分帶，中央子午線東經121°E
 大地基準：臺灣大地基準TWD97[2010]，採用GRS80參考橢球
 圖廓外斜體紅色坐標註記係TWD67參考坐標
 等高線間隔：等高線間隔1公尺

衛星控制點、航測佈標點	儲存槽、獨立標高點	市區道路、鐵路面道路
衛星定位追蹤點、精密導線點	交通號誌、交通標誌	地類界、田理界
永久性房屋、3樓RC造	闊葉樹、竹林	圍牆、柵欄
2樓磚造、1樓金屬造	水田、旱作地	擋土牆
廢墟、建築中房屋	果園、獨立樹	土坎
寺廟、臨時性房屋	圃、草地	駁坎
空地、基地	養殖池、牧場	河流、時令河
		橋、水閘
		溝渠、河川流向



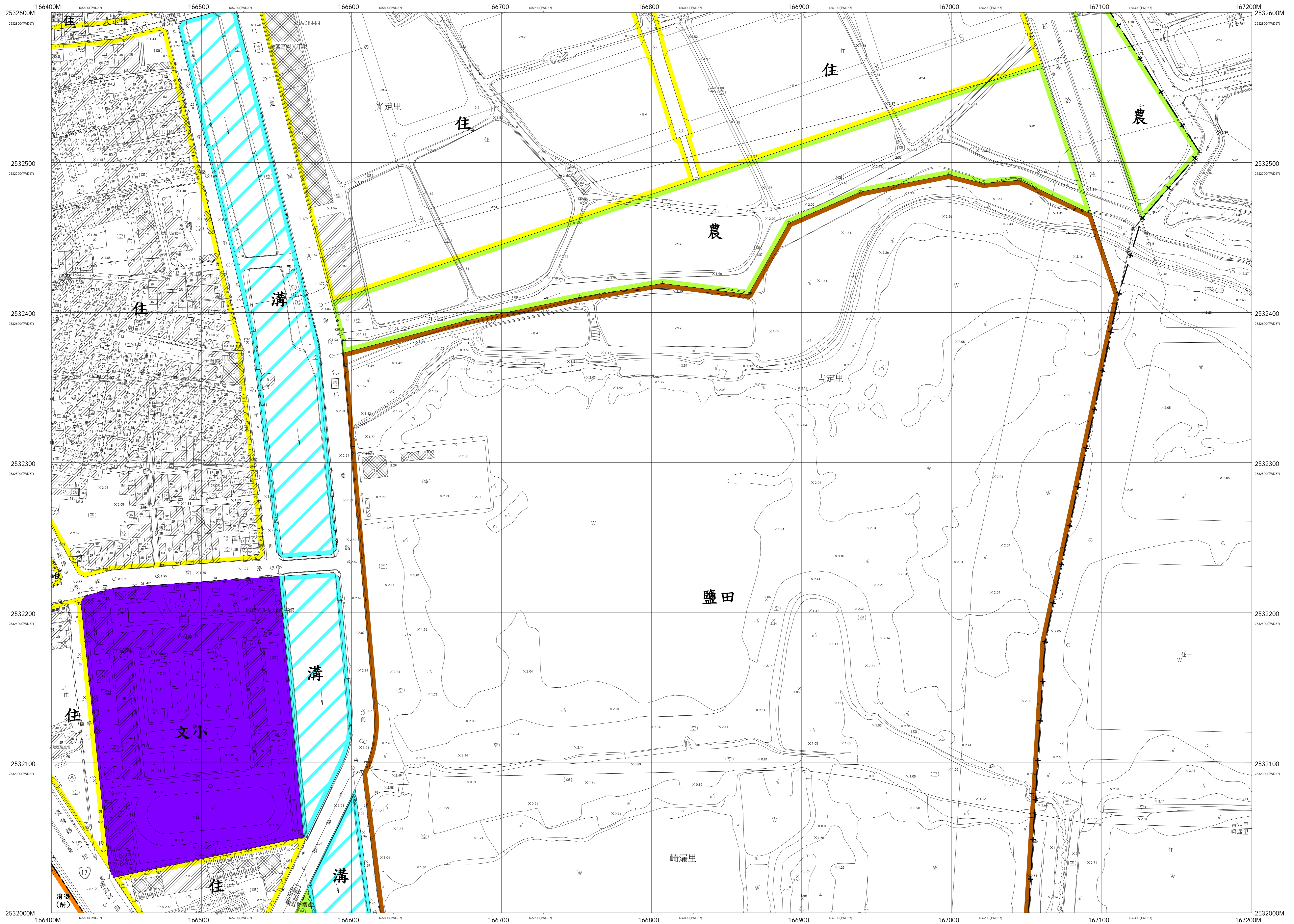
0626	0726	0826
0625	0725	0825
0624	0724	0824



高程：標高自臺灣基隆平均海面為零公尺起算
 地圖投影坐標系：橫麥卡脫投影，經差二度分帶，中央子午線東經121°E
 大地基準：臺灣大地基準TWD97[2010]，採用GRS80參考橢球
 圖廓外斜體紅色坐標註記係TWD67參考坐標
 等高線間隔：等高線間隔1公尺

圖例 (摘要)	衛星控制點、航測佈標點	儲存槽、獨立標高點	市區道路、縣路路面道路	行政界線略圖	圖幅接合表
	衛星定位追蹤點、精密導線點	交通號誌、交通標誌	地類界、田埂界		
	永久性房屋、3樓RC造	闊葉樹、竹林	圍牆、柵欄		
	2樓磚造、1樓金屬造	水田、旱作地	掘土牆		
	廢墟、建築中房屋	果園、獨立樹	土坎		
寺廟、臨時性房屋	園、草地	駁坎	河流、時令河	橋、水閘	溝渠、河川流向
空地、基地	養殖池、牧場				

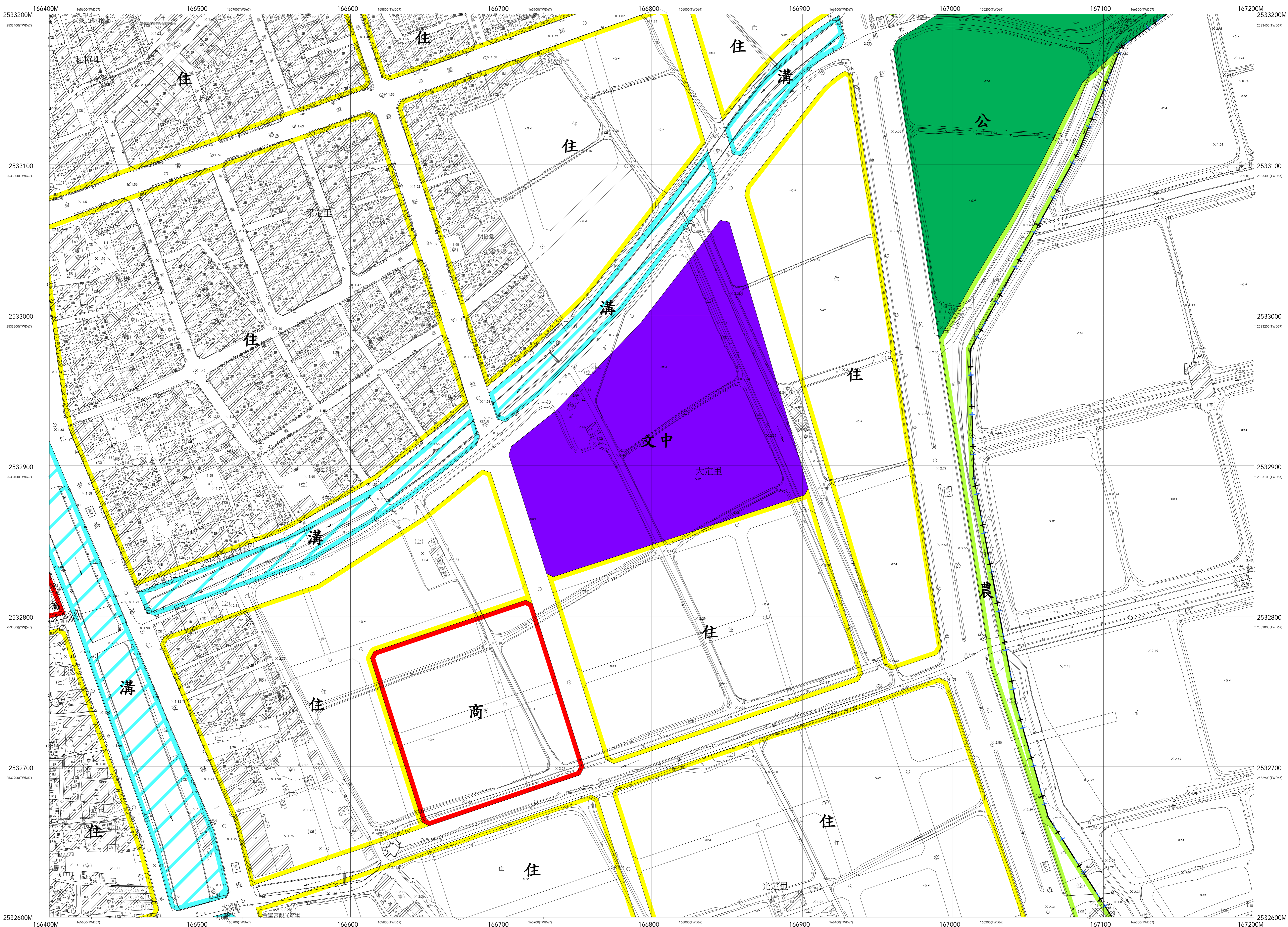
0720	0820	0920
0719	0819	0919
0718	0818	0918



高程：標高自臺灣基隆平均海面為零公尺起算
 地圖投影坐標系：橫麥卡脫投影，經差二度分帶，中央子午線東經121°E
 大地基準：臺灣大地基準TWD97[2010]，採用GRS80參考橢球
 圖廓外斜體紅色坐標註記係TWD67參考坐標
 等高線間隔：等高線間隔1公尺

圖例 (摘要)	衛星控制點、航測佈標點	儲存槽、獨立標高點	市區道路、縣路面道路	行政界線略圖	圖幅接合表
	衛星定位追蹤點、精密導線點	交通號誌、交通標誌	地類界、田理界		
	永久性房屋、3樓RC造	闊葉樹、竹林	圍牆、柵欄		
	2樓磚造、1樓金屬造	水田、旱作地	掘土牆		
廢墟、建築中房屋	果園、獨立樹	土坎	駁坎		
寺廟、臨時性房屋	園、草地	養殖池、牧場	河流、時令河		
空地、墓地			溝渠、河川流向		

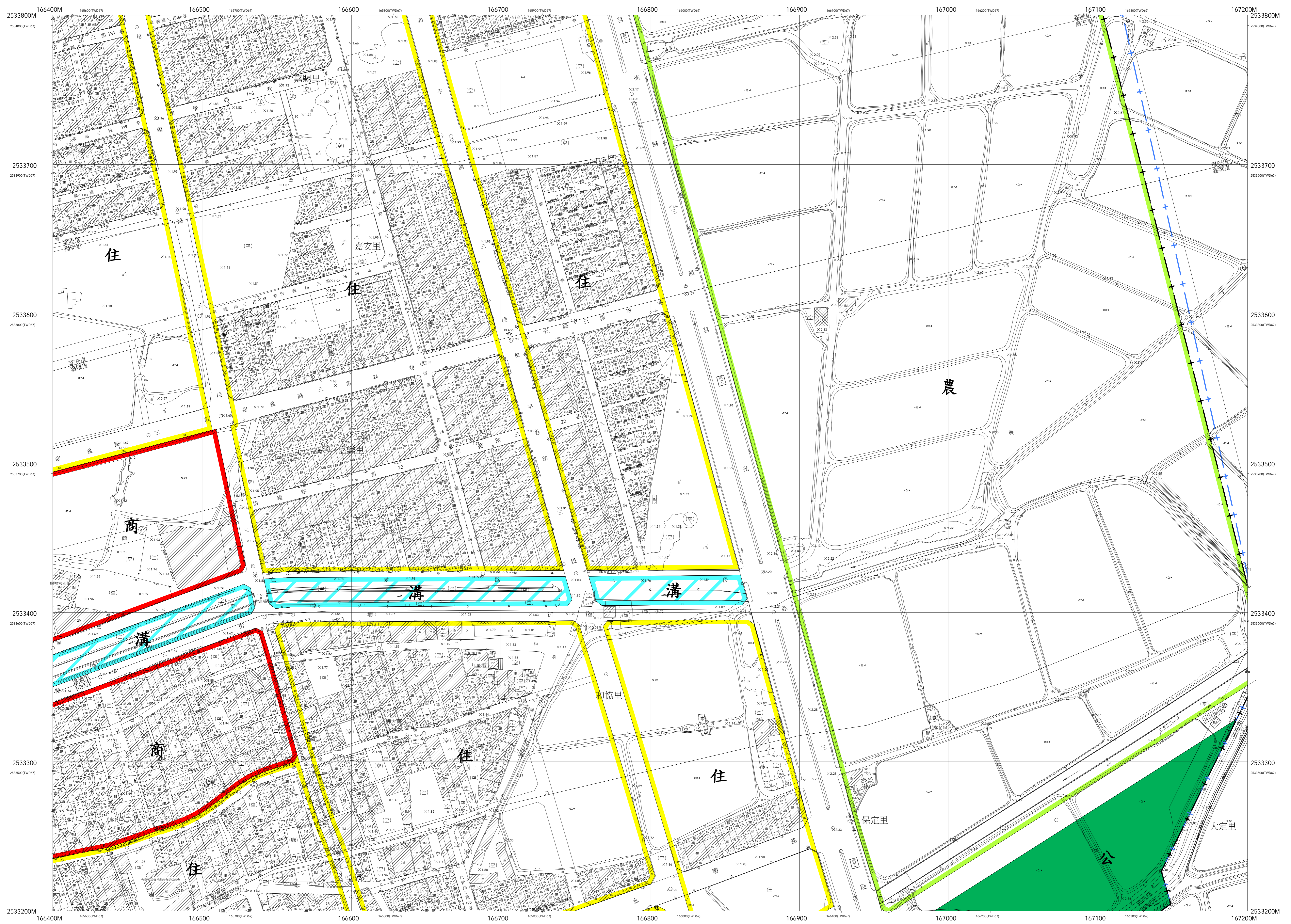
0721	0821	0921
0720	0820	0920
0719	0819	0919



高程：標高自臺灣基隆平均海面為零公尺起算
 地圖投影坐標系：橫麥卡脫投影，經差二度分帶，中央子午線東經121°E
 大地基準：臺灣大地基準TWD97[2010]，採用GRS80參考橢球
 圖廓外斜體紅色坐標註記係TWD67參考坐標
 等高線間隔：等高線間隔1公尺

圖例 (摘要)	衛星控制點、航測佈標點	儲水槽、獨立標高點	市區道路、縣路、鄉道	行政界線略圖	圖幅接合表
	衛星定位追蹤點、精密導線點	交通號誌、交通標誌	地類界、田埂界		
	永久性房屋、3樓RC造	圍籬、竹林	圍籬、柵欄		
	2樓磚造、1樓金屬造	水田、旱作地	擋土牆		
	廢墟、建築中房屋	果園、獨立樹	土坎		
廟、臨時性房屋	園、草地	駁坎	河流、時令河	橋、水閘	溝渠、河流流向
空地、墓地	養殖池、牧場				

0722	0822	0922
0721	0821	0921
0720	0820	0920



高程：標高自臺灣基隆平均海面為零公尺起算
 地圖投影坐標系：橫麥卡脫投影，經差二度分帶，中央子午線東經121°E
 大地基準：臺灣大地基準TWD97[2010]，採用GRS80參考橢球
 圖廓外斜體紅色坐標註記係TWD67參考坐標
 等高線間隔：等高線間隔1公尺

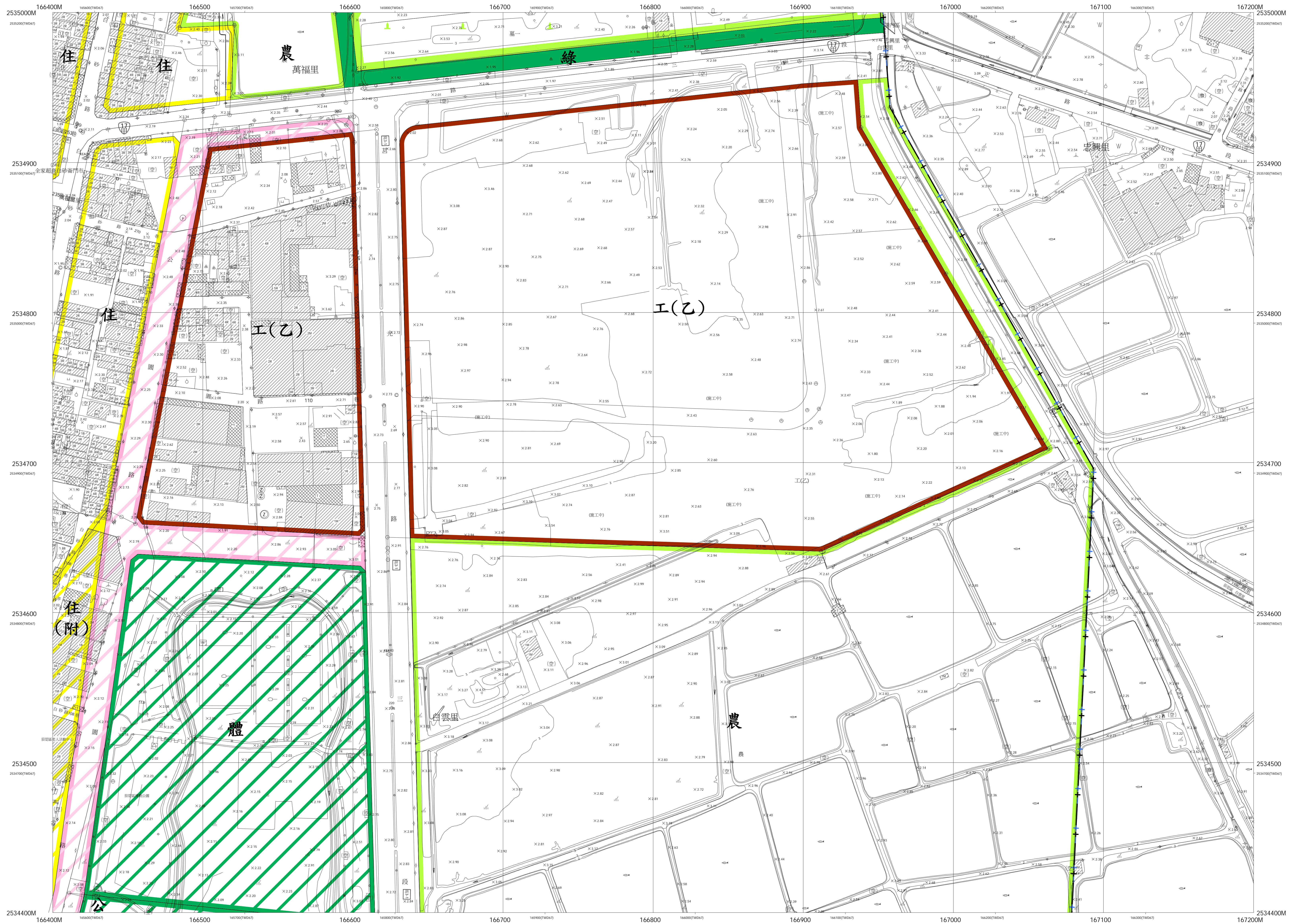
圖例(摘要)	衛星控制點、航測佈標點	儲存槽、獨立標高點	市區道路、縣路而道路									
	衛星定位追蹤點、精密導線點	交通號誌、交通標誌	地類界、田埂界									
	永久性房屋、3樓RC造	開闢樹、竹林	圍牆、柵欄									
	2樓磚造、1樓金鋼造	水田、旱作地	掘土牆									
廢墟、建築中房屋	果園、獨立樹	土坎	駁坎									
寺廟、臨時性房屋	園、草地	河流、時令河	橋、水閘									
空地、基地	養殖池、牧場	溝、河川流向										
行政界線略圖			圖幅接合表									
			<table border="1"> <tr> <td>0723</td> <td>0823</td> <td>0923</td> </tr> <tr> <td>0722</td> <td>0822</td> <td>0922</td> </tr> <tr> <td>0721</td> <td>0821</td> <td>0921</td> </tr> </table>	0723	0823	0923	0722	0822	0922	0721	0821	0921
0723	0823	0923										
0722	0822	0922										
0721	0821	0921										



高程：標高自臺灣基隆平均海面為零公尺起算
 地圖投影坐標系：橫麥卡脫投影，經差二度分帶，中央子午線東經121°E
 大地基準：臺灣大地基準TWD97[2010]，採用GRS80參考橢球
 圖廓外斜體紅色坐標註記係TWD67參考坐標
 等高線間隔：等高線間隔1公尺

圖 例 摘 要	衛星控制點、航測標點	儲存槽、獨立標高點	市區道路、縣級道路
	衛星定位追蹤點、精密導線點	交通號誌、交通標誌	地類界、田埂界
	永久性房屋、3樓RC造	開闢樹、竹林	圍欄、柵欄
	2樓磚造、1樓金屬造	水田、旱作地	擋土牆
	廢墟、建築中房屋	果園、獨立樹	駁坎
	廟、臨時性房屋	圃、草地	河流、時令河
	空地、墓地	養殖池、牧場	橋、水閘
			溝渠、河川流向

行政界線略圖		
圖幅接合表		
0724	0824	0924
0723	0823	0923
0722	0822	0922

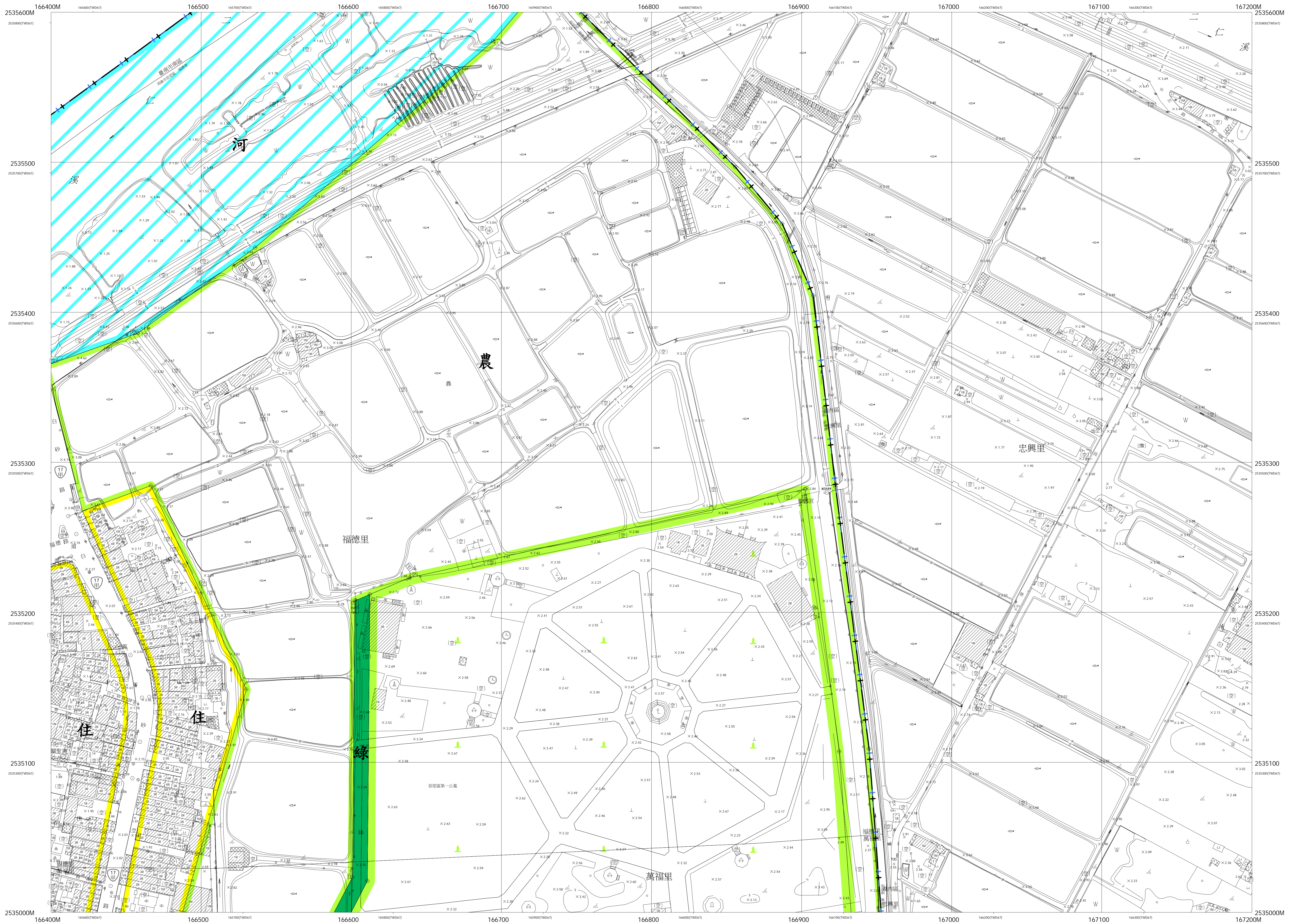


高程：標高自臺灣基隆平均海面為零公尺起算
 地圖投影坐標系：橫麥卡脫投影，經差二度分帶，中央子午線東經121°E
 大地基準：臺灣大地基準TWD97[2010]，採用GRS80參考橢球
 圖廓外斜體紅色坐標註記係TWD67參考坐標
 等高線間隔：等高線間隔1公尺

圖例 (摘要)	衛星控制點、航測佈標點	儲存槽、獨立標高點	市區道路、縣路面道路
	衛星定位追蹤點、精密導線點	交通號誌、交通標誌	地類界、田理界
	永久性房屋、3樓RC造	開葉樹、竹林	圍籬、柵欄
	2樓磚造、1樓金屬造	水田、旱作地	擋土牆
	廢墟、建築中房屋	果園、獨立樹	土坎
	寺廟、臨時性房屋	圍、草地	駁坎
	空地、基地	養殖池、牧場	河流、時令河
			橋、水閘
			溝渠、河川流向

行政界線略圖
湖內區

圖幅接合表		
0725	0825	0925
0724	0824	0924
0723	0823	0923



高程：標高自臺灣基隆平均海面為零公尺起算
 地圖投影坐標系：橫麥卡脫投影，經差二度分帶，中央子午線東經121°E
 大地基準：臺灣大地基準TWD97[2010]，採用GRS80參考橢球
 圖廓外斜體紅色坐標註記係TWD67參考坐標
 等高線間隔：等高線間隔1公尺

圖例摘要	衛星控制點、航測佈標點	儲存槽、獨立標高點	市區道路、縣路而道路
	衛星定位追蹤點、精密導線點	交通號誌、交通標誌	地類界、田理界
	永久性房屋、3樓RC造	圍架樹、竹林	圍欄、柵欄
	2樓磚造、1樓金屬造	水田、旱作地	掘土牆
廢墟、建築中房屋	果園、獨立樹	土坎	駁坎
寺廟、臨時性房屋	園、草地	園、草地	河流、時令河
空地、基地	養殖池、牧場	養殖池、牧場	橋、水閘
			溝渠、河川流向

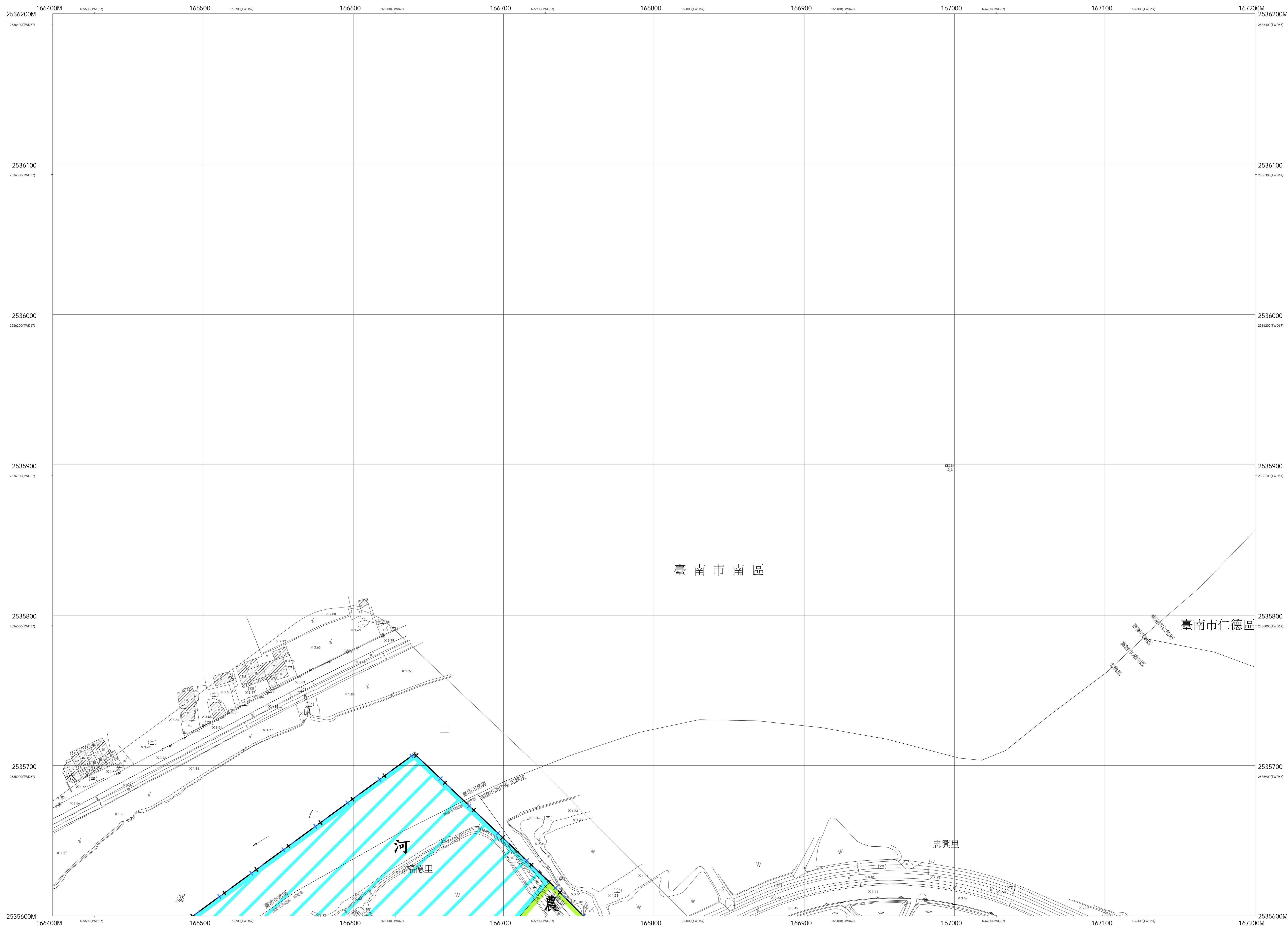
行政界線略圖

臺南市

湖內區

圖幅接合表

0726	0826	0926
0725	0825	0925
0724	0824	0924



臺南市南區

臺南市仁德區

仁德里

忠興里

農

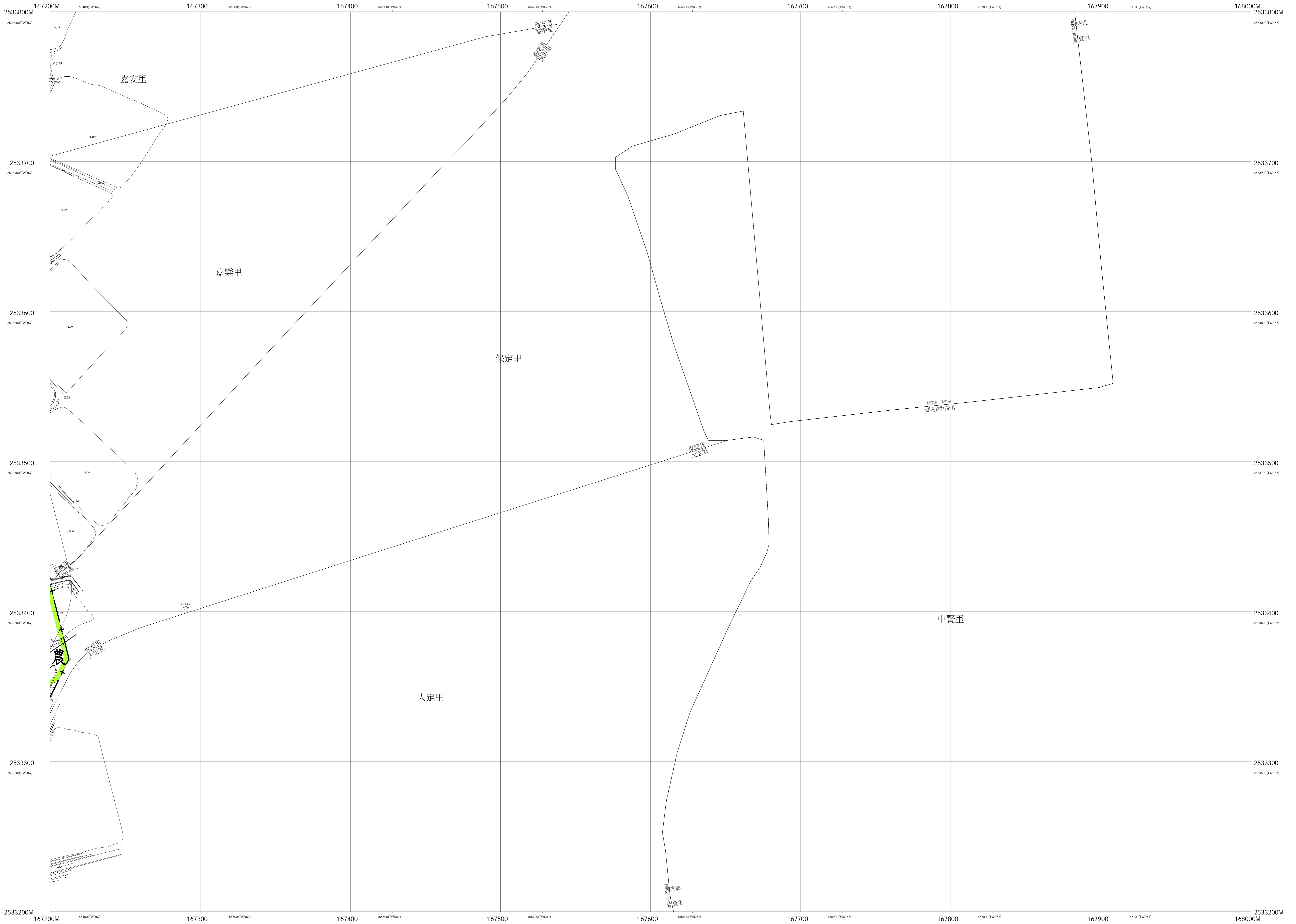
高程：標高自臺灣基隆平均海面為零公尺起算
 地圖投影坐標系：橫麥卡脫投影，經差二度分帶，中央子午線東經121°E
 大地基準：臺灣大地基準TWD97[2010]，採用GRS80參考橢球
 圖廓外斜體紅色坐標註記係TWD67參考坐標
 等高線間隔：等高線間隔1公尺

圖 例 (摘 要)	衛星控制點、航測佈標點	儲存槽、獨立標高點	市區道路、縣路面道路
	衛星定位追蹤點、精密導線點	交通號誌、交通標誌	地類界、田埂界
	永久性房屋、3樓RC造	闊葉樹、竹林	圍牆、柵欄
	2樓磚造、1樓金屬造	水田、旱作地	擋土牆
	廢墟、建築中房屋	果園、獨立樹	土坎
寺廟、臨時性房屋	園、草地	駁坎	
空地、基地	養殖池、牧場	河流、時令河	
		橋、水閘	
		溝渠、河川流向	

行政界線略圖

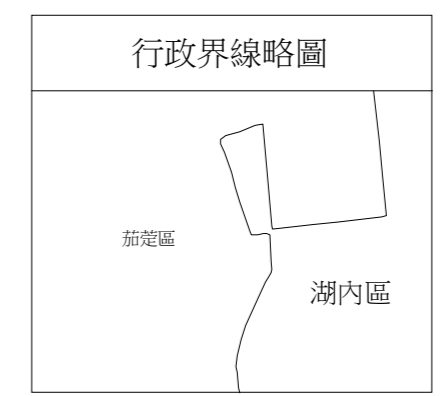
圖幅接合表

0727	0827	0927
0726	0826	0926
0725	0825	0925



高程：標高自臺灣基隆平均海面為零公尺起算
 地圖投影坐標系：橫麥卡脫投影，經差二度分帶，中央子午線東經121°E
 大地基準：臺灣大地基準TWD97[2010]，採用GRS80參考橢球
 圖廓外斜體紅色坐標註記係TWD67參考坐標
 等高線間隔：等高線間隔1公尺

圖 例 (摘 要)	衛星控制點、航測佈標點	儲存槽、獨立標高點	市區道路、縣路面道路
	衛星定位追蹤點、精密導線點	交通號誌、交通標誌	地類界、田埂界
	永久性房屋、3層RC造	闊葉樹、竹林	圍欄、柵欄
	2樓磚造、1樓金屬造	水田、旱作地	擋土牆
	廢墟、建築中房屋	果園、獨立樹	土坎
寺廟、臨時性房屋	圃、草地	駁坎	河流、時令河
空地、墓地	養殖池、牧場	橋、水閘	溝渠、河川流向



0823	0923	1023
0822	0922	1022
0821	0921	1021