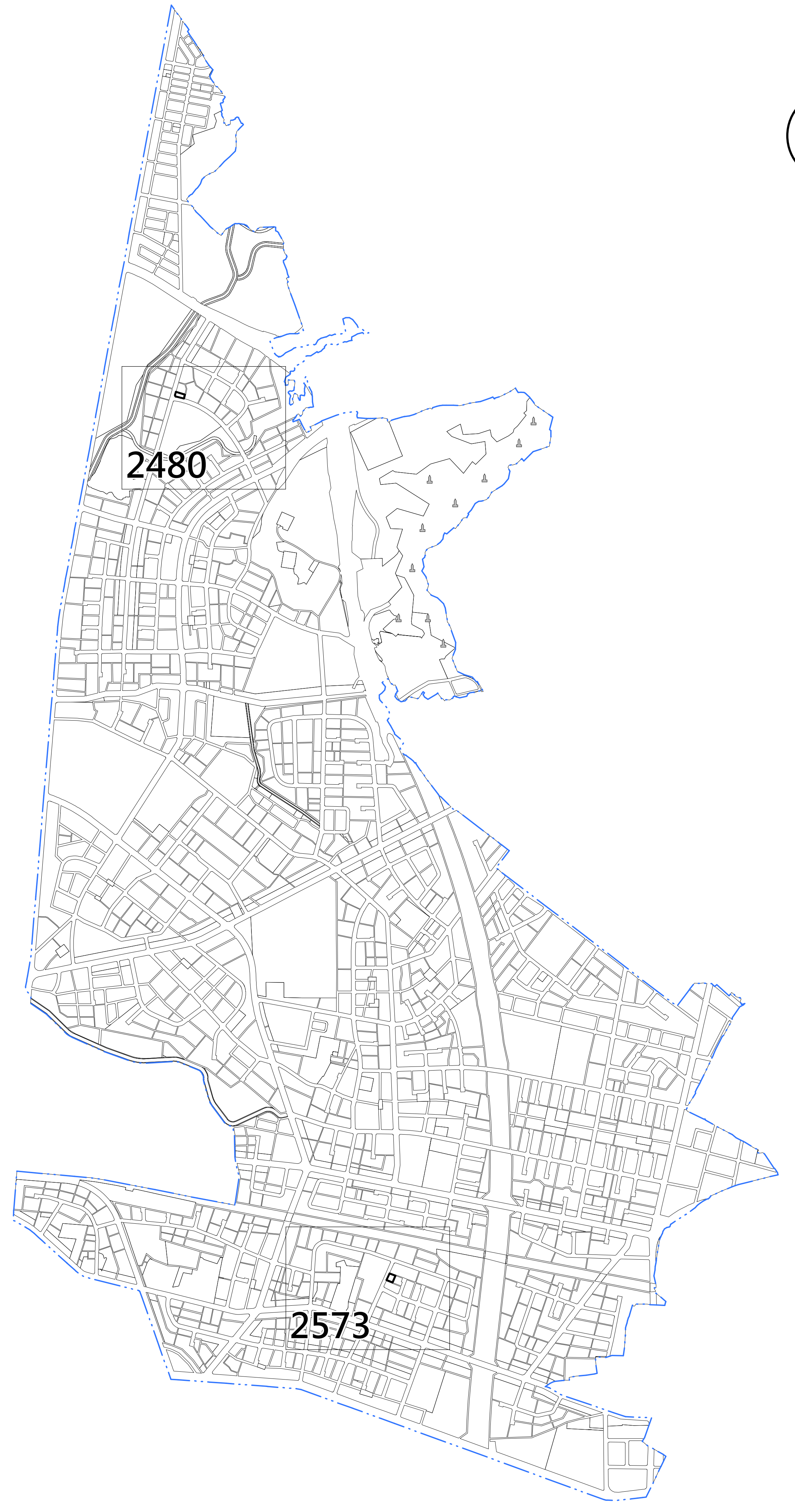

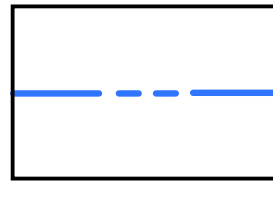
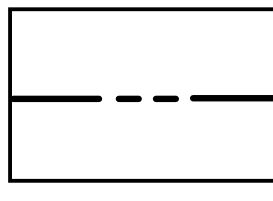




變更高雄市都市計畫（灣子內地區）細部計畫
（第四次通盤檢討）（第二階段）案計畫圖

比例尺：一千分之一
中華民國 106年12月

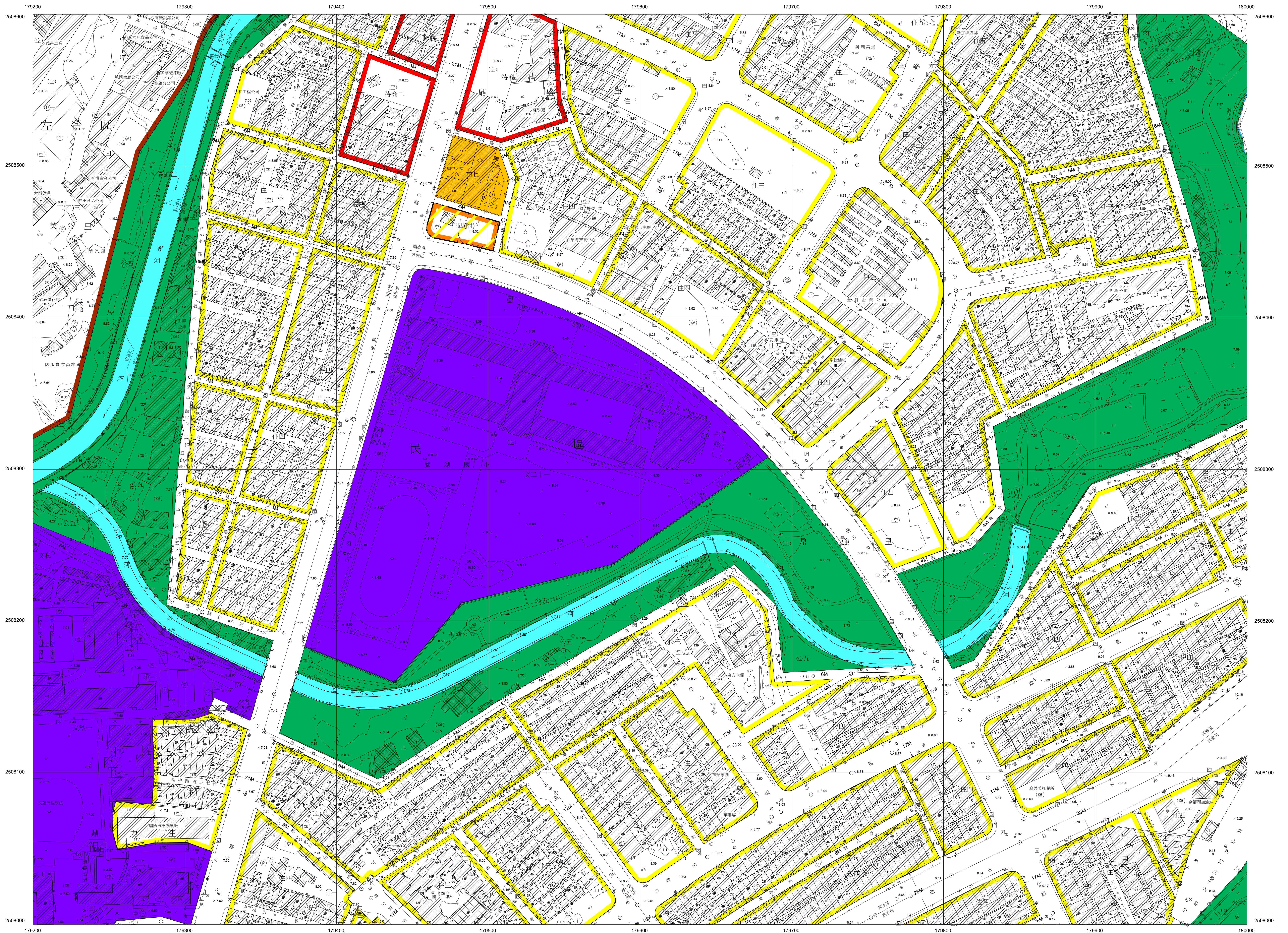


圖例

-  變遷水計畫範圍
-  變遷範圍
-  變遷停車場用地為第三種住宅區(附)
-  變遷停車場用地為第四種住宅區(附)

高雄市都市計畫航測地形圖

2480



平面位置以 TWD67 三角點坐標為基準，採用 GRS67 國際地球橢圓。

地圖投影採用二度分帶橫梅氏投影，中央子午線 121°E，中央子午線投影尺度比 0.9999。

高程採台灣省一等水準系統。

等高線間隔平地 1 公尺，山坡地 2 公尺。

比例尺：1/1000

製圖單位：詮華工程顧問有限公司

製圖年月：中華民國 89 年 9 月

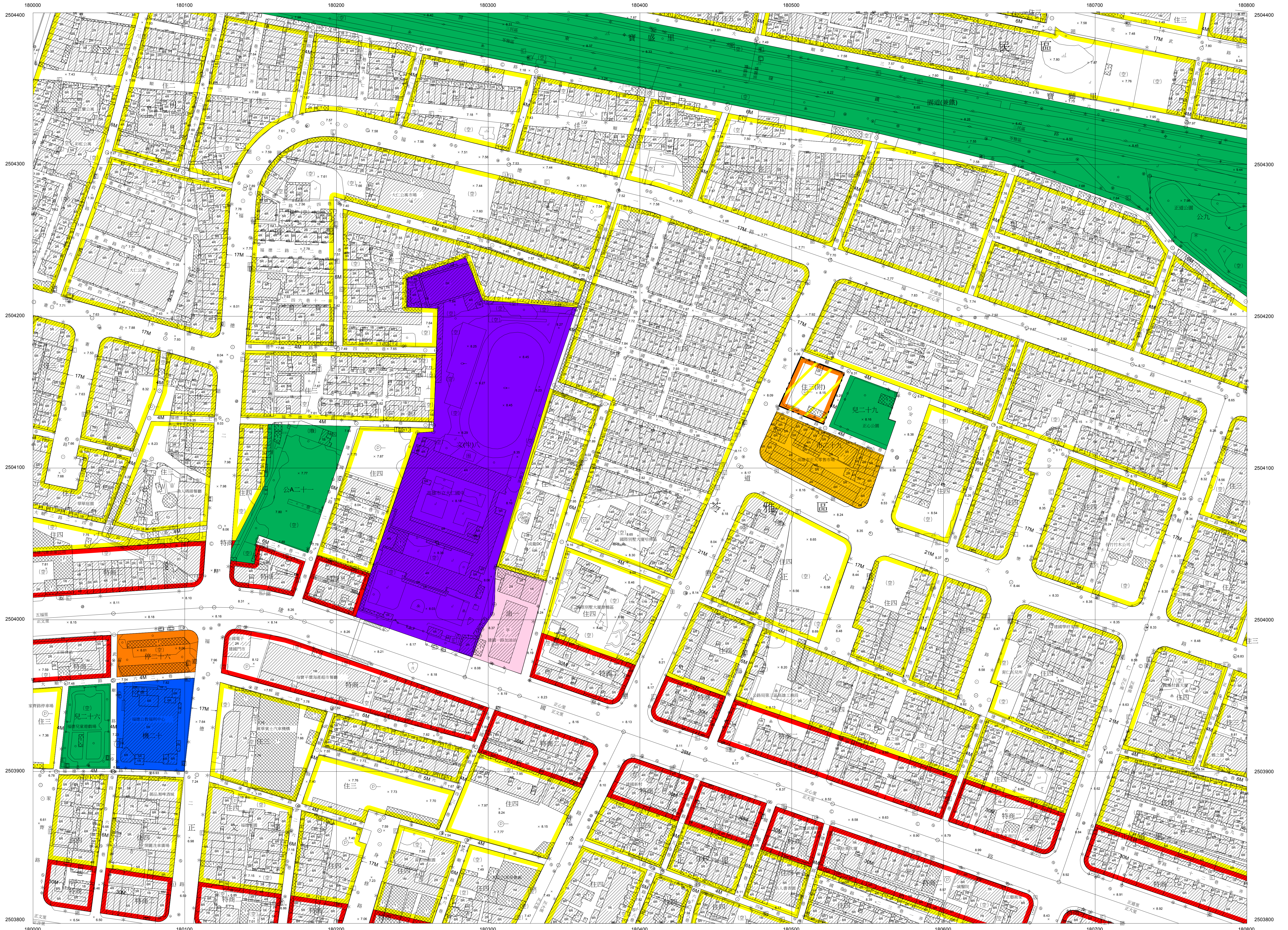
圖例 (摘要)	三角點、水準點	電燈、亭	市區道路、鐵路前道路
	導線點、中心樁	變壓箱、電信箱	地籍界、田埂界
	永久性房屋、3樓 RC 造	圍欄、竹林	磚牆、鐵欄
	2樓磚造、1樓金屬造	水田、菜園	路堤、生籬
	磚牆、建築中房屋	果園、獨立樹	路槽、土坎
	寺廟、臨時性房屋	草地、細草地	河流、駁坎
	電力桿、電信桿	管溝、箱溝	水閘、蛇籠
			水溝、河川流向

行政界線略圖		
鎮界	區界	里界
鎮界	區界	里界
鎮界	區界	里界

圖幅接合表		
2381	2481	2581
2380	2480	2580
2379	2479	2579

高雄市都市計畫航測地形圖

2573



平面位置以 TWD67 三角點坐標為基準，採用 GRS67 國際地球橢圓子。

地圖投影採用二度分帶橫梅氏投影，中央子午線 121°E，中央子午線投影尺度比 0.9999。

高程採台灣省一等水準系統。

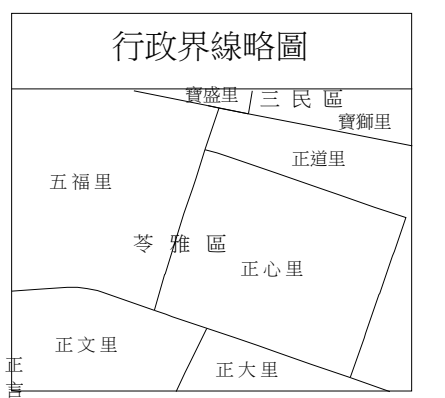
等高線間隔平地 1 公尺，山坡地 2 公尺。

比例尺：1/1000

製圖單位：詮華工程顧問有限公司

製圖年月：中華民國 89 年 10 月

三角點、水準點	△	電燈、亭	☆	市區道路、鐵路、鐵路	——
導線點、中心樁	○	變壓箱、電信箱	⊕	地籍界、田地界	——
永久性房屋、3層 PC 店	3R	圍欄、竹林	⊞	磚、鐵、鐵	——
2層磚造、1種金屬店	2R	水田、菜園	⊞	路堤、生籬	——
廢墟、建築中房屋	1R	果園、獨立樹	⊞	路堑、土坎	——
寺廟、臨時性房屋	1R	花園、墓地	⊞	水閘、蛇籠	——
電力桿、電信桿	○	草地、雜草地	⊞	水溝、河川流向	——
		管溝、箱溝	⊞		



2474	2574	2674
2473	2573	2673
2472	2572	2672