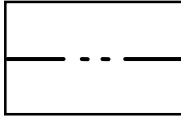









擬定原高雄市細部計畫（原公車處金獅湖站、
建軍站及舊市議會）（配合擴大及變更原高雄
市主要計畫（第三次通盤檢討—第一階段））案計畫圖

比例尺：一千分之一
中華民國 106 年 09 月

圖例

-  計畫範圍
-  擬定為第四種住宅區
-  擬定為第三種商業區
-  擬定為第五種商業區
-  擬定為交通用地
-  擬定為兒童遊樂場用地
-  擬定為廣場用地
-  擬定為廣場用地兼供捷運設施使用

