變更阿蓮都市計畫
(都市計畫圖重製專案通盤檢討)案
計畫圖

比例尺:一千分之一
擬定機關:高雄市政府
中華民國106年1月

圖例

- 住 住宅區
- 商 商業區
- 工(乙) 乙種工業區
- 農 農業區
- 機 機關用地
- 文 學校用地
- 公(兒) 公園兼兒童遊樂場用地
- 綠 綠地
- 市 市場用地
- 停 停車場用地
- 廣(停) 廣場兼停車場用地
- 變 變電所用地
- 溝 水溝用地
- 電(專) 電信專用區
- 郵(專) 郵政專用區
- 油(專) 加油站專用區
- 醫(專) 醫療專用區
- 農(專) 農業專用區
- 人行步道
- 道路用地
- 附帶條件整體開發範圍線
- 計畫範圍線

變更圖例

- 變更道路用地為住宅區
- 變更人行步道為商業區
- 變更商業區為人行步道
- 變更廣場兼停車場用地為人行步道

北

圖 幅 接 合 表

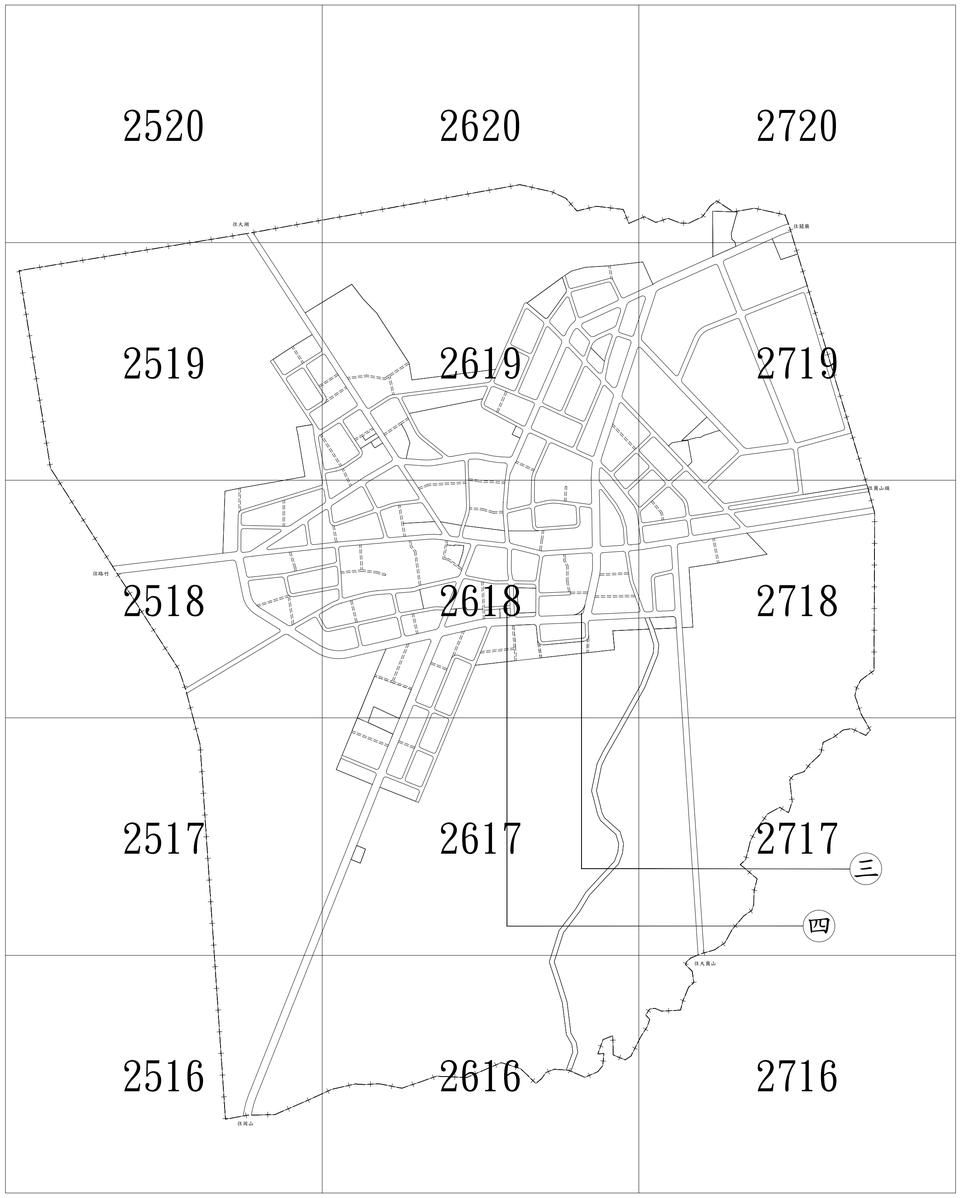

都市計畫地形圖

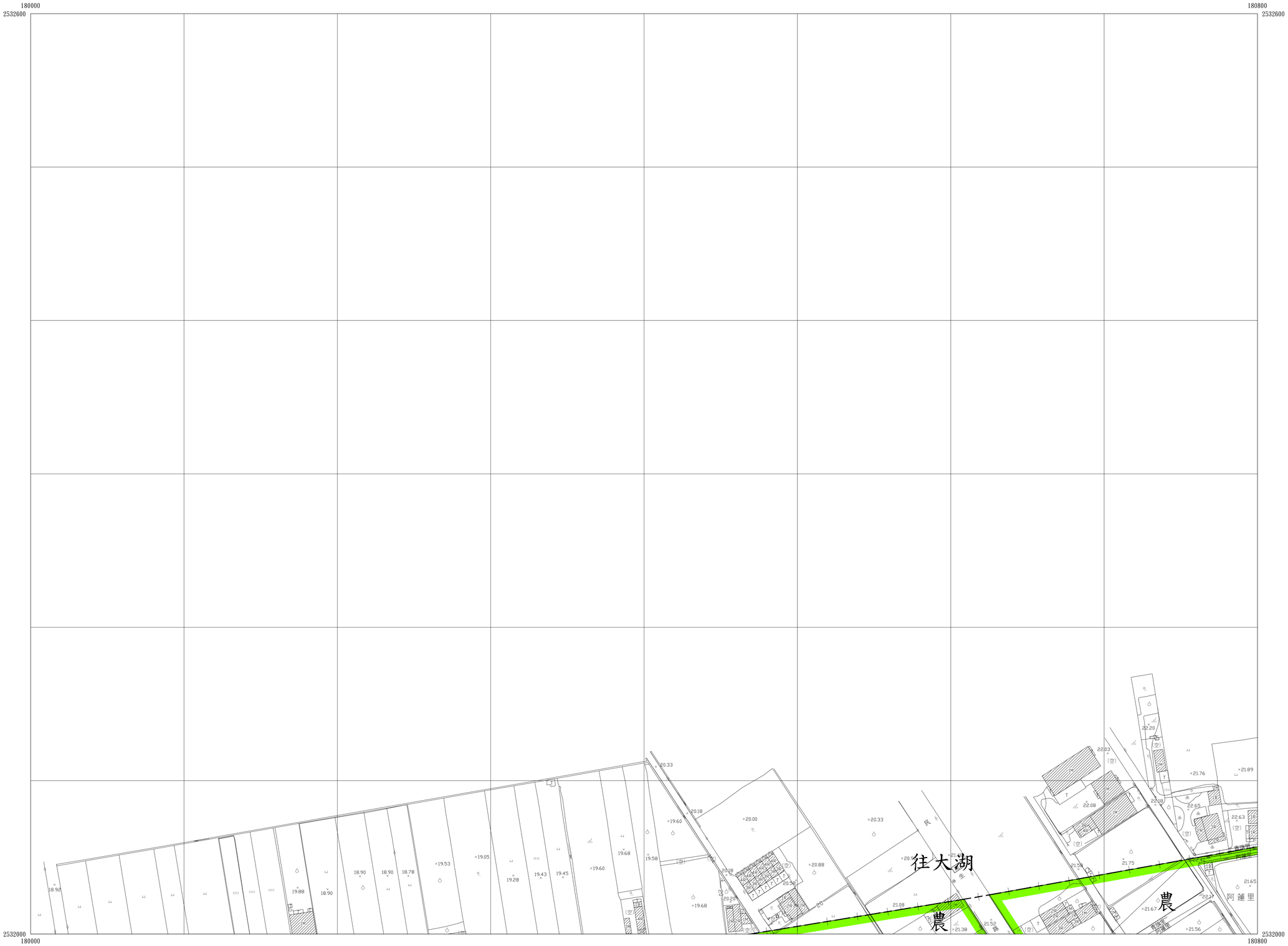

平面位置採用1997台灣大地基準(TWD97)，參考橢球體為GRS80橢球．

投影方式採用二度分帶橫麥卡托投影，中央經線為東經121度，中央經線尺度比為0.9999．

坐標原點為中央經線與赤道交點，橫坐標西移250,000公尺．

高程採用2001台灣高程基準(TWVD 2001)．

等高線間隔 ：首曲線1公尺，計曲線5公尺．

1 ： 1,000

主辦機關 ： 高雄市政府
測製時間 ： 中華民國 104年 12 月
測製單位 ： 至盛國土科技顧問股份有限公司

圖例(摘要)

衛星控制點，航測佈標點	△	儲存槽，獨立標高點	⑦ ×12.5
精密導線點，一等水準點	◎ ⊡	交通號誌，交通標誌	⊙ ⊕
永久性房屋，3樓RC造	3R	闊葉林，竹 林	⊹ ⊹
2樓磚造，1樓金屬造	2B 1M	水 田，旱作地	⊔ ⊔
廢 墟，建築中房屋	廢	果 園，獨立樹	⊼ ⊼
寺 廟，臨時性房屋	宅 T	草 地， 圃	⊼ ⊼
電線桿，路燈	⊸ ⊹	空 地，獨立基	(空) ⊥

市區道路，鋪路面道路	
地類界，田 埂	
圍 籬，柵 欄	
擋土牆 ， 籬	
路 堤，土 坎	
路 塹，駁 坎	
河 流， 時令河	
橋 ，水 閘	
水 溝，河川流向	

行政界線略圖

圖幅接合表

	2520	2620
2419	2519	2619

都市計畫地形圖

180800 2532600 | 181600 2532600

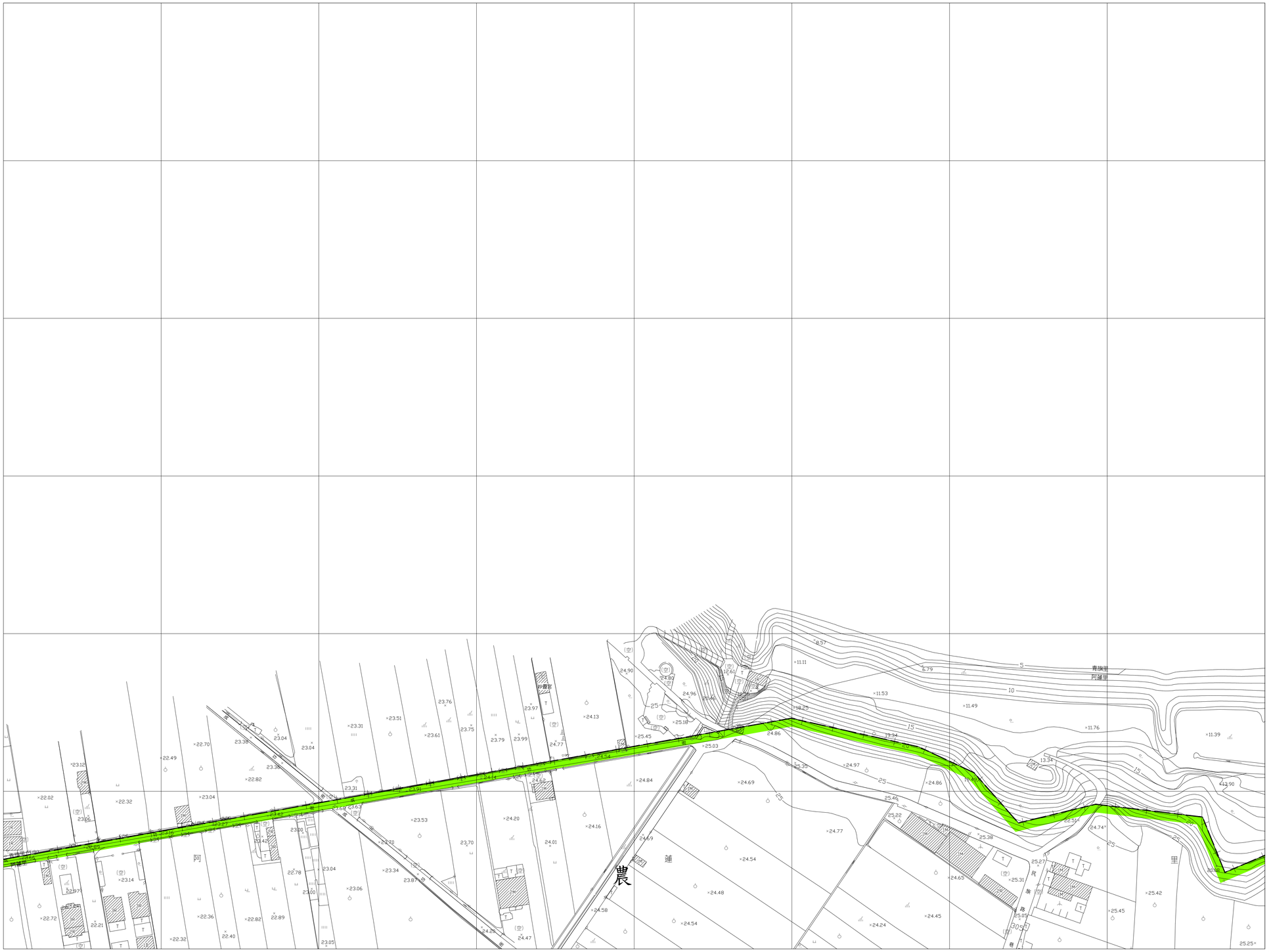

2532000 180800 | 2532000 181600

平面位置採用997台灣大地基準(TWD97)，參考橢球體為GRS80橢球．

投影方式採用二度分帶橫麥卡托投影，中央經線為東經121度，中央經線尺度比為0.9999．

坐標原點為中央經線與赤道交點，橫坐標西移250,000公尺．

高程採用2001台灣高程基準(TWVD 2001)．

等高線間隔 ：首曲線1公尺，計曲線5公尺．

1 ： 1,000

主辦機關 ： 高雄市政府
測製時間 ： 中華民國 104年 12 月
測製單位 ： 至盛國土科技顧問股份有限公司

圖例(摘要)

衛星控制點，航測佈標點	△	✦	儲存槽，獨立標高點	⑦	×12.5
精密導線點，一等水準點	◇	⊡	交通號誌，交通標誌	⊕	⊕
永久性房屋，3樓RC造		3R	闊葉林，竹 林	♀	♀
2樓磚造，1樓金屬造	2B	1M	水 田，旱作地	⊔	⊔
廢 墟，建築中房屋	廢	建	果 園，獨立樹	♁	⅄
寺 廟，臨時性房屋	廟	臨	草 地， 圃	⁂	⁂
電線桿，路燈	⊸	✲	空 地，獨立基	(空)	⊥

市區道路，鋪路面道路		
地類界 田 埂		
圍 籬，柵 欄		
擋土牆 ， 籬		
路 堤，土 坎		
路 塹，駁 坎		
河 流， 時令河		
橋 ，水 閘		
水 溝，河川流向		

行政界線略圖

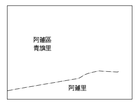

圖幅接合表

2520	2620	2720
2519	2619	2719

都市計畫地形圖

181600 2532600 182400 2532600

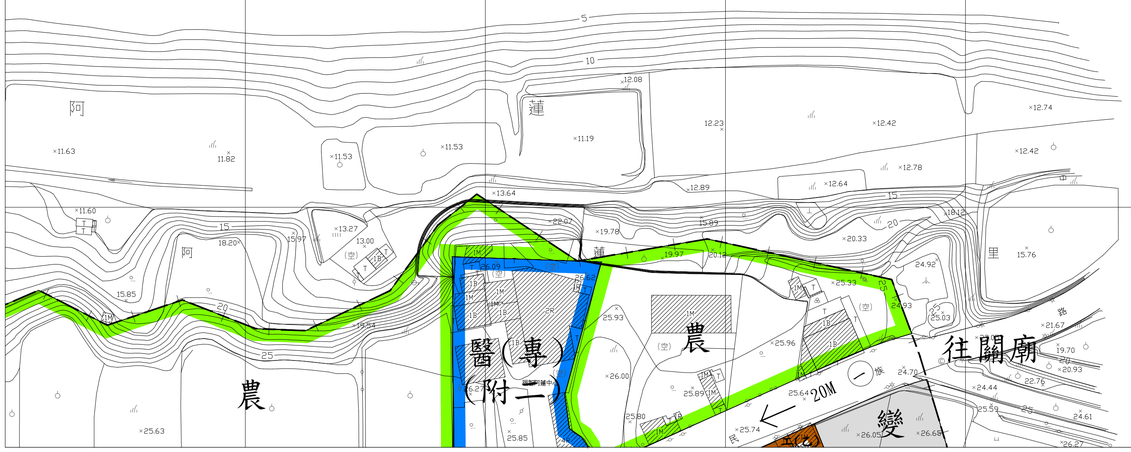

2532000 181600 2532000 182400

平面位置採用997台灣大地基準(TWD97)，參考橢球體為GRS80橢球．

投影方式採用二度分帶橫麥卡托投影，中央經線為東經121度，中央經線尺度比為0.9999．

坐標原點為中央經線與赤道交點，橫坐標西移250,000公尺．

高程採用2001台灣高程基準(TWVD 2001)．

等高線間隔 ：首曲線1公尺，計曲線5公尺．

1 ： 1,000

主辦機關 ： 高雄市政府

測製時間 ： 中華民國 104年 12 月

測製單位 ： 至盛國土科技顧問股份有限公司

圖例（摘要）

衛星控制點，航測佈標點	△	儲存槽，獨立標高點	⑦	×12.5	市區道路，鋪路面道路
精密導線點，一等水準點	◇	交通號誌，交通標誌			地界 田 堤
永久性房屋，3樓RC造	3R	闊葉林，竹 林			圍 籬，柵 欄
2樓磚造，1樓金屬造	2B 1M	水 田，旱作地			擋土牆 ， 籬
廢 墟，建築中房屋	廢	果 園，獨立樹			路 堤，土 坎
寺 廟，臨時性房屋	卍	草 地， 園			路 塹，駁 坎
電線桿，路燈		空 地，獨立基	(空)		河 流， 時令河
					橋 ，水 閘
					水 溝，河川流向

行政界線略圖

阿蓮區
阿蓮里

圖幅接合表

2620	2720	
2619	2719	

都市計畫地形圖

180000
2532000
180800
2532000
2531400
180000
2531400
180800
文中
住
住
住
住
農
蓮
旗
青
阿
蓮
里
和
蓮
清
蓮
區
里
里
民
權
路
120
109
巷
8M
207
民生路
民權路
民族路
民族路
民族

都市計畫地形圖

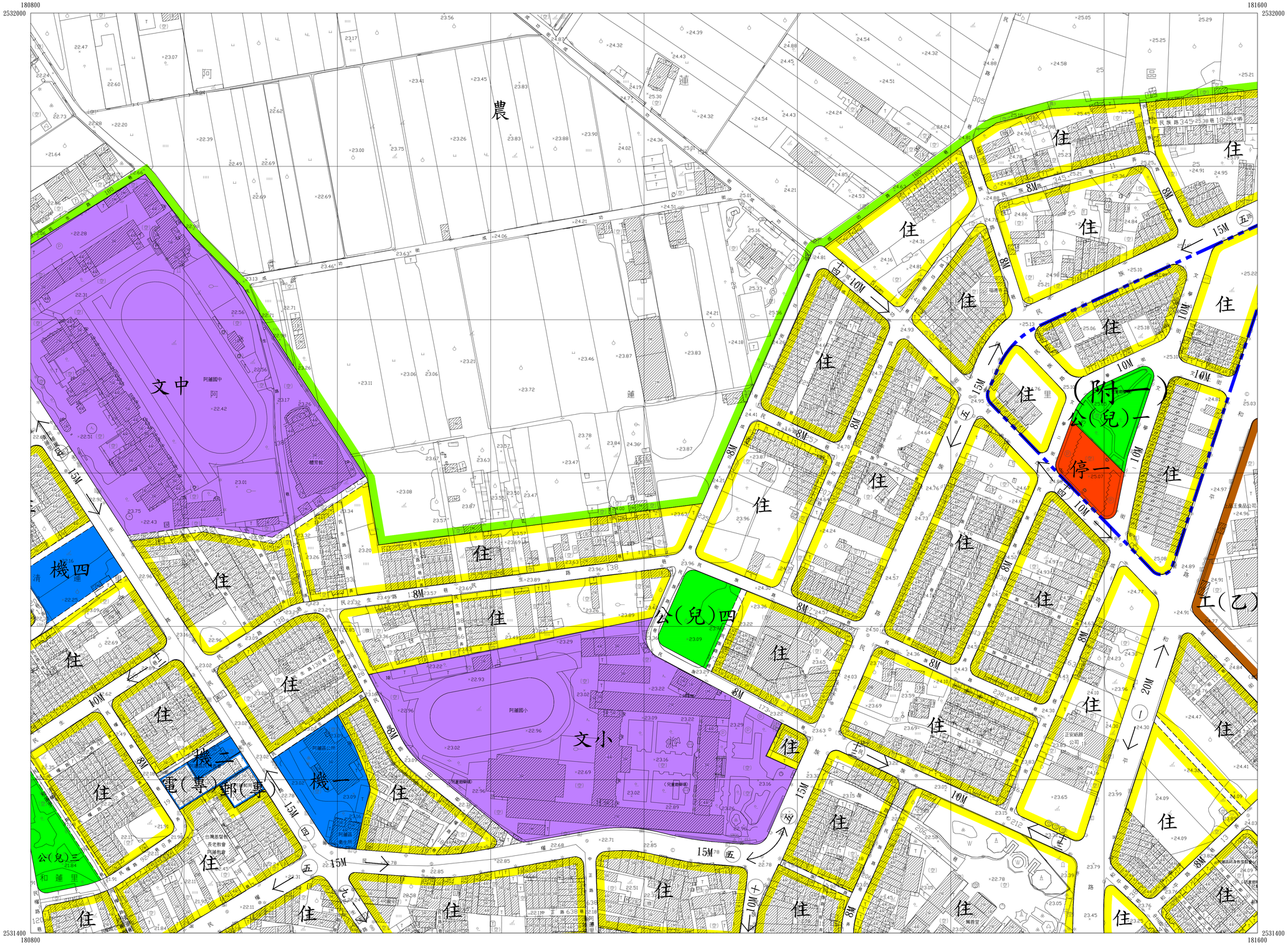

1 : 1,000

主辦機關 : 高雄市政府
測製時間 : 中華民國 104年 12 月
測製單位 : 至盛國土科技顧問股份有限公司

平面位置採用TWD97台灣大地基準，參考橢球體為GRS80橢球。
投影方式採用二度分帶橫麥卡托投影，中央經線為東經121度，中央經線尺度比為0.9999。
坐標原點為中央經線與赤道交點，橫坐標西移250,000公尺。
高程採用2001台灣高程基準(TWVD 2001)。
等高線間隔 ：首曲線1 公尺，計曲線5 公尺。

圖例(摘要)

衛星控制點，航測佈標點	△	儲存槽，獨立標高點	⑦ ×12.5
精密導線點，一等水準點	◎	交通號誌，交通標誌	⊙
永久性房屋，3樓RC造	3R	闊葉林，竹 林	
2樓磚造，1樓金屬造	2B 1M	水 田，旱作地	
廢 墟，建築中房屋	廢	果 園，獨立樹	
寺 廟，臨時性房屋	庄	草 地， 園	
電線桿，路燈		空 地，獨立基	(空)

市區道路，鄉路面道路	
地類界 田 埂	
圍 籬，柵 欄	
擋土牆 、 籬	
路 堤，土 坎	
路 塹，駁 坎	
河 流， 時令河	
橋 水 閘	
水 溝，河川流向	

行政界線略圖



圖幅接合表

2520	2620	2720
2519	2619	2719
2518	2618	2718

都市計畫地形圖

平面位置採用TWD97台灣大地基準，參考橢球體為GRS80橢球。

投影方式採用二度分帶橫麥卡托投影，中央經線為東經121度，中央經線尺度比為0.9999。

坐標原點為中央經線與赤道交點，橫坐標西移250,000公尺。

高程採用2001台灣高程基準（TWVD 2001）。

等高線間隔：首曲線1公尺，計曲線5公尺。

1 : 1,000

主辦機關 ： 高雄市政府

測製時間 ： 中華民國 104年 12 月

測製單位 ： 至盛國土科技顧問股份有限公司

圖例（摘要）

衛星控制點，航測佈標點	△ ✦	儲存槽，獨立標高點	⑦ ×12.5
精密導線點，一等水準點	◎ ⊡	交通號誌，交通標誌	⊙ ⊕
永久性房屋，3樓RC造	3R	闊葉林，竹 林	⚘ ⚘
2樓磚造，1樓金屬造	2B 1M	水 田，旱作地	⊔ ⊔
廢 墟，建築中房屋	廢	果 園，獨立樹	♁ ⅄
寺 廟，臨時性房屋	宮	草 地， 園	⅄ ⅄
電線桿，路燈	⊸ ✳	空 地，獨立基	(空) ⊥

市區道路，鋪路面道路	
地類界 ，田 埂	
圍 牆，柵 欄	
擋土牆 ， 籬	
路 堤，土 坎	
路 塹，駁 坎	
河 流， 時令河	
橋 ，水 閘	
水 溝，河川流向	

行政界線略圖

圖幅接合表

2620	2720	
2619	2719	
2618	2718	

都市計畫地形圖

平面位置採用997台灣大地基準(TWD97)，參考橢球體為GRS80橢球．

投影方式採用二度分帶橫麥卡托投影，中央經線為東經121度，中央經線尺度比為0.9999．

坐標原點為中央經線與赤道交點，橫坐標西移250,000公尺．

高程採用2001台灣高程基準(TWVD 2001)．

等高線間隔 ：首曲線1 公尺，計曲線5 公尺．

1 ： 1,000

主辦機關 ： 高雄市政府

測製時間 ： 中華民國 104年 12 月

測製單位 ： 至盛國土科技顧問股份有限公司

圖例(摘要)

衛星控制點，航測佈標點	△ ✦	儲存槽，獨立標高點	⑦ ×12.5
精密導線點，一等水準點	◎ ⊡	交通號誌，交通標誌	⊙ ⊕
永久性房屋，3樓RC造	3R	闊葉林，竹 林	⊙ ⊙
2樓磚造，1樓金屬造	2B 1M	水 田，旱作地	⊔ ⊔
廢 墟，建築中房屋	廢	果 園，獨立樹	♂ ⅄
寺 廟，臨時性房屋	花	草 地， 園	⚘ ⚘
電線桿，路燈	⊸ ✳	空 地，獨立基	(空) ⊥

市區道路，鄰路面道路	
地類界 ，田 埂	
圍 牆，柵 欄	
擋土牆 ， 籬	
路 堤，土 坎	
路 塹，駁 坎	
河 流， 時令河	
橋 ，水 閘	
水 溝，河川流向	

行政界線略圖

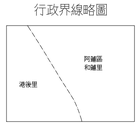

圖幅接合表

	2519	2619
	2518	2618
	2517	2617

都市計畫地形圖

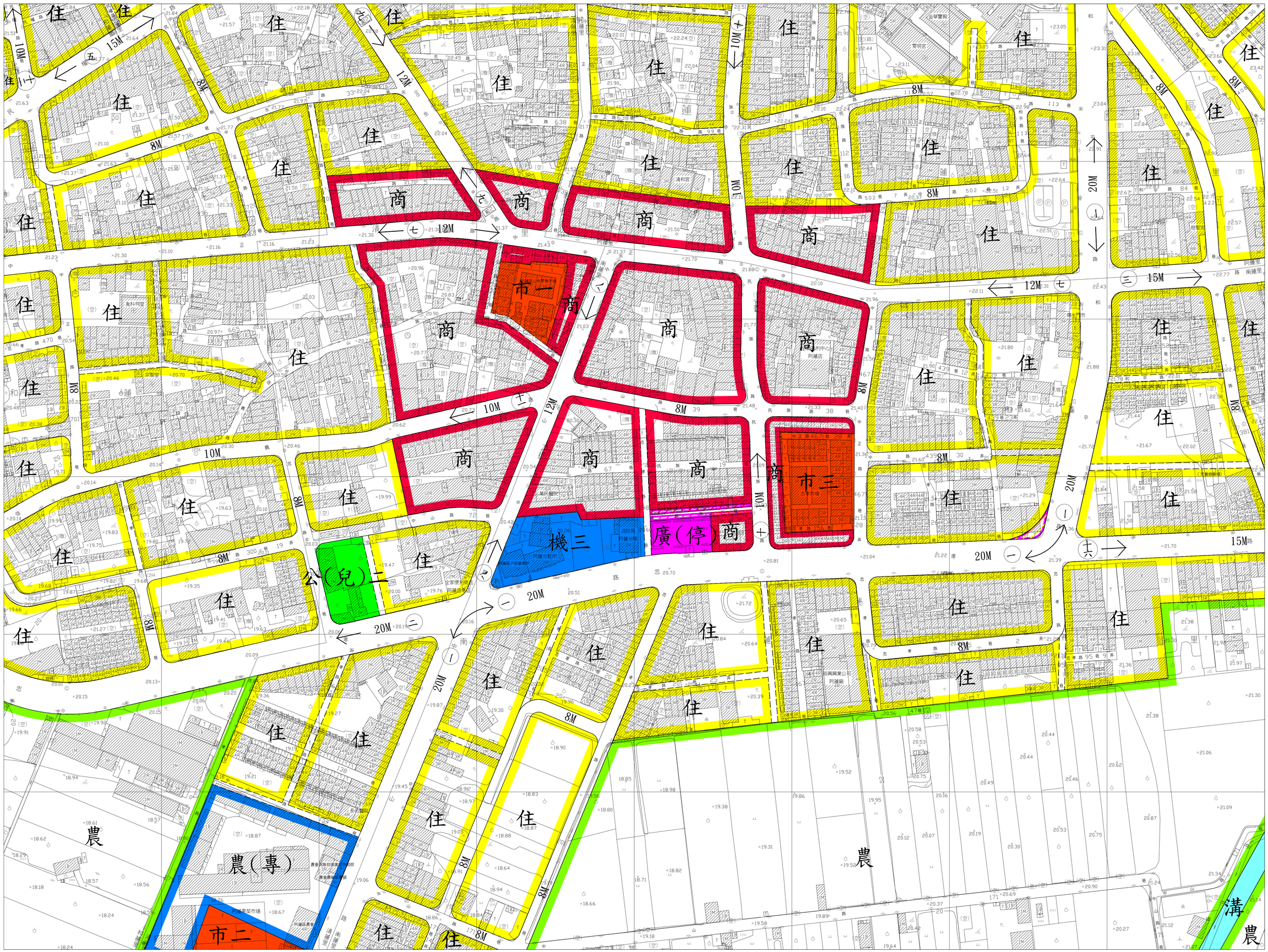

平面位置採用[997台灣大地基準(TWD97)，參考橢球體為GRS80橢球．

投影方式採用二度分帶橫麥卡托投影，中央經線為東經121度，中央經線尺度比為0.9999．

坐標原點為中央經線與赤道交點，橫坐標西移250,000公尺．

高程採用2001台灣高程基準(TWVD 2001)．

等高線間隔 ：首曲線1公尺，計曲線5公尺．

1 ： 1,000

主辦機關 ： 高雄市政府

測製時間 ： 中華民國 104 年 12 月

測製單位 ： 至盛國土科技顧問股份有限公司

圖例(摘要)

衛星控制點，航測佈標點	△	✦	儲存槽，獨立標高點	⑦	×12.5	市區道路，鄉路面道路	
精密導線點，一等水準點	◎	⊡	交通號誌，交通標誌	⊕	⊕	地類界，田埂	
永久性房屋，3樓RC造	3R		闊葉林，竹林	♀	↑	圍籬，柵欄	
2樓磚造，1樓金屬造	2B	1M	水田，旱作地	⊔	⊔	擋土牆，籬	
廢墟，建築中房屋	(廢)	(中)	果園，獨立樹	♁	⅄	路堤，土坎	
寺廟，臨時性房屋	卍	(下)	草地，圃	ıılı	♣	路塹，駁坎	
電線桿，路燈	⊸	✲	空地，獨立基	(空)	⊥	河流，時令河	
						橋，水閘	
						水溝，河川流向	

行政界線略圖

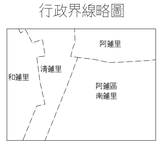

圖幅接合表

2519	2619	2719
2518	2618	2718
2517	2617	2717

都市計畫地形圖

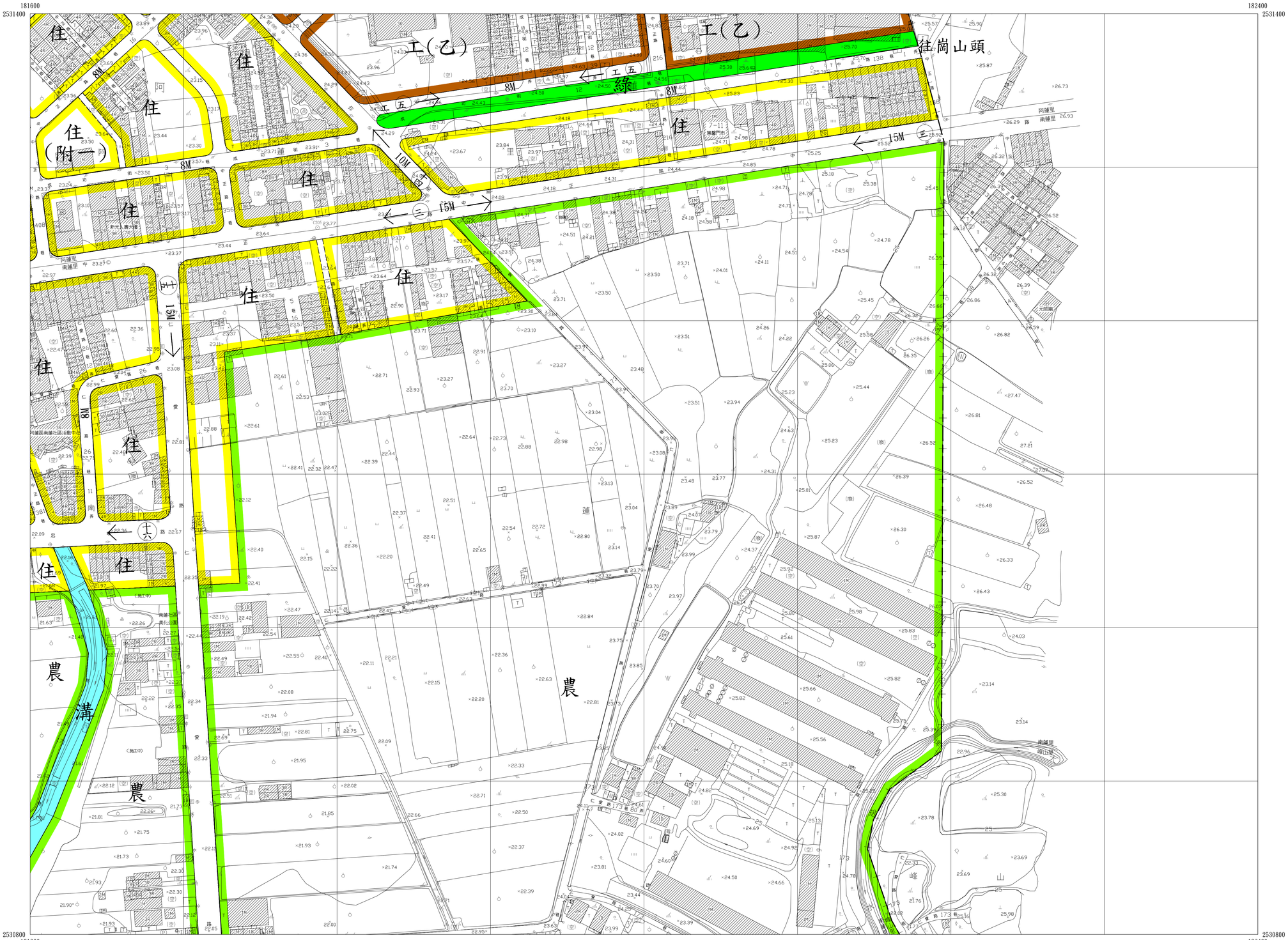

平面位置採用997台灣大地基準(TWD97)，參考橢球體為GRS80橢球.

投影方式採用二度分帶橫麥卡托投影，中央經線為東經121度，中央經線尺度比為0.9999.

坐標原點為中央經線與赤道交點，橫坐標西移250,000公尺.

高程採用2001台灣高程基準(TWVD 2001).

等高線間隔：首曲線1公尺，計曲線5公尺.

1 : 1,000

主辦機關 : 高雄市政府

測製時間 : 中華民國 104年 12 月

測製單位 : 至盛國土科技顧問股份有限公司

圖例(摘要)

衛星控制點，航測佈標點	△	儲存槽，獨立標高點	⑦ ×12.5
精密導線點，一等水準點	◇	交通號誌，交通標誌	⊕
永久性房屋，3樓RC造	3R	闊葉林，竹林	
2樓磚造，1樓金屬造	2B 1M	水田，旱作地	
廢墟，建築中房屋	廢	果園，獨立樹	
寺廟，臨時性房屋	寺 廟	草地，園	
電線桿，路燈		空地，獨立基	(空)

市區道路，鋪路面道路
地類界，田埂
圍籬，柵欄
擋土牆，籬
路堤，土坎
路塹，駁坎
河流，時令河
橋，水閘
水溝，河川流向

行政界線略圖

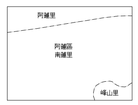

圖幅接合表

2619	2719	
2618	2718	
2617	2717	

都市計畫地形圖

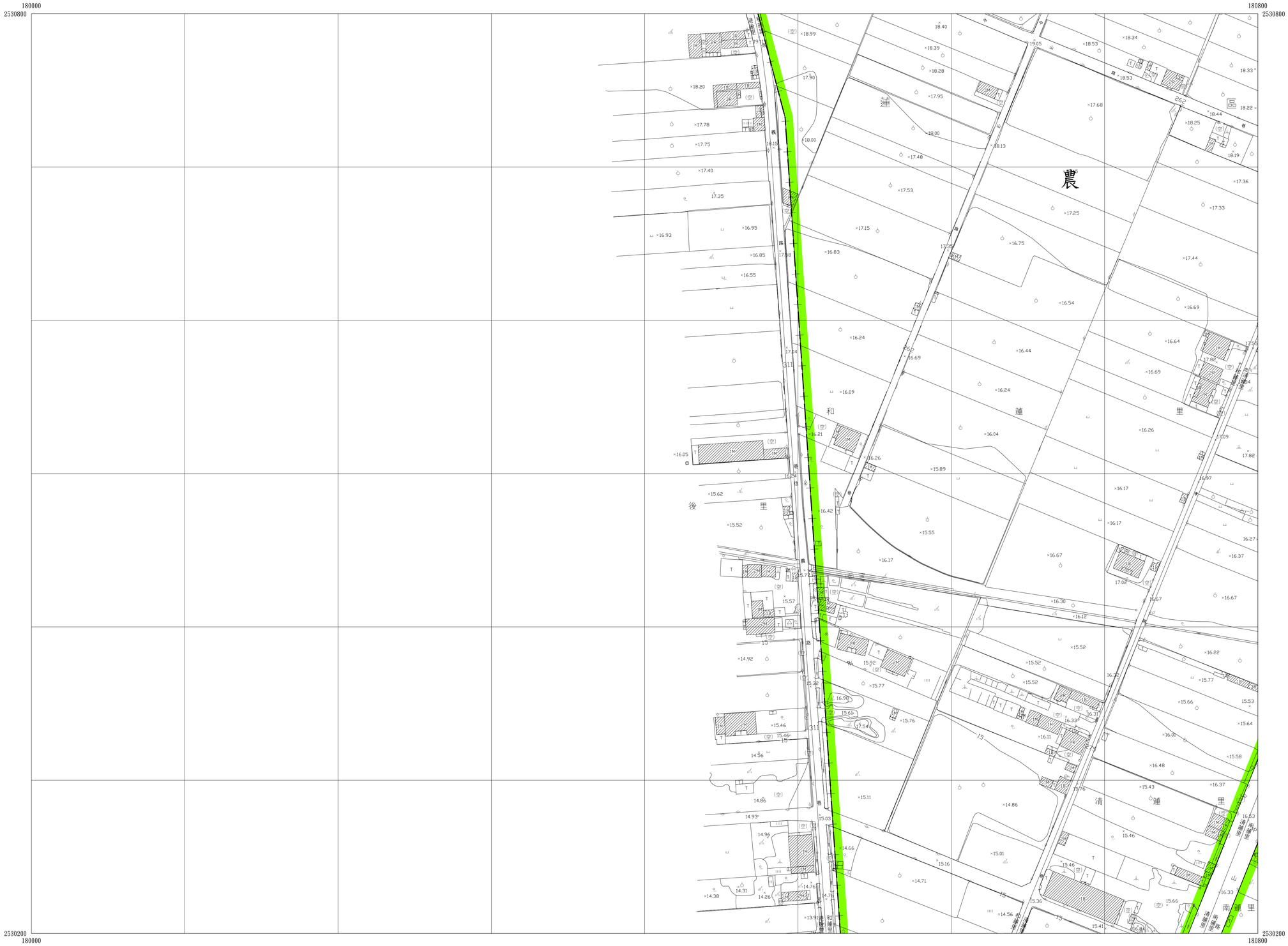

平面位置採用997台灣大地基準(TWD97)，參考橢球體為GRS80橢球．

投影方式採用二度分帶橫麥卡托投影，中央經線為東經121度，中央經線尺度比為0.9999．

坐標原點為中央經線與赤道交點，橫坐標西移250,000公尺．

高程採用2001台灣高程基準(TWVD 2001)．

等高線間隔 ：首曲線1公尺，計曲線5公尺．

1 ： 1,000

主辦機關 ： 高雄市政府
測製時間 ： 中華民國 104年 12 月
測製單位 ： 至盛國土科技顧問股份有限公司

圖例(摘要)

衛星控制點，航測佈樁點	△	儲存槽，獨立標高點	② ×12.5
精密導線點，一等水準點	⊡	交通號誌，交通標誌	⊕
永久性房屋，3樓RC造	3R	闊葉林，竹 林	
2樓磚造，1樓金屬造	2B 1M	水 田，旱作地	
廢 墟，建築中房屋	廢	果 園，獨立樹	
寺 廟，臨時性房屋	北	草 地， 圃	
電線桿，路燈		空 地，獨立基	(空)

市區道路，鄉路面道路	
地類界，田 埂	
圍 層，柵 欄	
擋土牆， 籬	
路 堤，土 坎	
路 塹，駁 坎	
河 流，時令河	
橋 ，水 閘	
水 溝，河川流向	

行政界線略圖

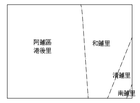

圖幅接合表

	2518	2618
	2517	2617
	2516	2616

都市計畫地形圖

平面位置採用TWD97台灣大地基準(TWD97)，參考橢球體為GRS80橢球．

投影方式採用二度分帶橫麥卡托投影，中央經線為東經121度，中央經線尺度比為0.9999．

坐標原點為中央經線與赤道交點，橫坐標西移250,000公尺．

高程採用2001台灣高程基準(TWVD 2001)．

等高線間隔 ：首曲線1公尺，計曲線5公尺．

1 ： 1,000

主辦機關 ： 高雄市政府

測製時間 ： 中華民國 104年 12 月

測製單位 ： 至盛國土科技顧問股份有限公司

圖例（摘要）

衛星控制點，航測佈標點	△	✦	儲存槽，獨立標高點	⑦	×12.5	市區道路，鋪路面道路	
精密導線點，一等水準點	◎	⊡	交通號誌，交通標誌	⊘	⊕	地類界，田 埂	
永久性房屋，3樓RC造		3R	闊葉林，竹 林	⁂	⁘	圍 籬，柵 欄	
2樓磚造，1樓金屬造	2B	1M	水 田，旱作地	⊔	⊔	擋土牆， 籬	
廢 墟，建築中房屋	廢	建	果 園，獨立樹	♁	⅄	路 堤，土 坎	
寺 廟，臨時性房屋	寺	工	草 地， 圃	⁂	⁂	路 塹，駁 坎	
電線桿，路燈	⊸	✳	空 地，獨立基	(空)	⊥	河 流， 時令河	
						橋 梁， 閘	
						水 溝，河川流向	

行政界線略圖

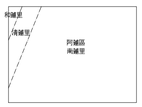

圖幅接合表

2518	2618	2718
2517	2617	2717
2516	2616	2716

都市計畫地形圖

平面位置採用997台灣大地基準(TWD97)，參考橢球體為GRS80橢球．

投影方式採用二度分帶橫麥卡托投影，中央經線為東經121度，中央經線尺度比為0.9999．

坐標原點為中央經線與赤道交點，橫坐標西移250,000公尺．

高程採用2001台灣高程基準(TWVD 2001)．

等高線間隔 ：首曲線1公尺，計曲線5公尺．

1 ： 1,000

主辦機關 ： 高雄市政府

測製時間 ： 中華民國 104年 12 月

測製單位 ： 至盛國土科技顧問股份有限公司

圖例(摘要)

衛星控制點，航測佈標點	△ ✦	儲存槽，獨立標高點	② ×12.5
精密導線點，一等水準點	◇ ⊡	交通號誌，交通標誌	⊕ ⊕
永久性房屋，3樓RC造	3R	闊葉林，竹 林	♤ ♤
2樓磚造，1樓金屬造	2B 1M	水 田，旱作地	⊔ ⊔
廢 墟，建築中房屋	廢 ⊕	果 園，獨立樹	♂ ⅄
寺 廟，臨時性房屋	北 T	草 地， 圃	⅄ ⅄
電線桿，路燈	⊸ ✳	空 地，獨立基	(空) ⊥

市區道路，鄉路面道路		
地類界，田 埂		
圍 牆，柵 欄		
擋土牆 ， 籬		
路 堤，土 坎		
路 塹，駁 坎		
河 流， 時令河		
橋 ，水 閘		
水 溝，河川流向		

行政界線略圖

圖幅接合表

2618	2718	
2617	2717	
2616	2716	

都市計畫地形圖

180000 2530200 | 180800 2530200

2529600 180000 | 2529600 180800

平面位置採用TWD97台灣大地基準(TWD97)，參考橢球體為GRS80橢球。

投影方式採用二度分帶橫麥卡托投影，中央經線為東經121度，中央經線尺度比為0.9999。

坐標原點為中央經線與赤道交點，橫坐標西移250,000公尺。

高程採用2001台灣高程基準(TWVD 2001)。

等高線間隔 ：首曲線1 公尺，計曲線5 公尺。

1 ： 1,000

主辦機關 ： 高雄市政府
測製時間 ： 中華民國 104年 12 月
測製單位 ： 至盛國土科技顧問股份有限公司

圖例(摘要)

衛星控制點，航測佈標點	△	儲存槽，獨立標高點	⑦	×12.5	市區道路，鄉路面道路
精密導線點，一等水準點	◎	交通號誌，交通標誌			地類界，田 埂
永久性房屋，3樓RC造	3R	闊葉林，竹 林			圍 籬，柵 欄
2樓磚造，1樓金屬造	2B 1M	水 田，旱作地			擋土牆 ， 籬
廢 墟，建築中房屋	廢	果 園，獨立樹			路 堤，土 坎
寺 廟，臨時性房屋	庇 T	草 地， 園			路 塹，駁 坎
電線桿，路燈		空 地，獨立基	(空)		河 流， 時令河
					橋 ，水 閘
					水 溝，河川流向

行政界線略圖

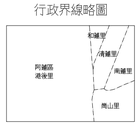

圖幅接合表

	2517	2617
	2516	2616

都市計畫地形圖

平面位置採用TWD97台灣大地基準(TWD97)，參考橢球體為GRS80橢球．

投影方式採用二度分帶橫麥卡托投影，中央經線為東經121度，中央經線尺度比為0.9999．

坐標原點為中央經線與赤道交點，橫坐標西移250,000公尺．

高程採用2001台灣高程基準(TWVD 2001)．

等高線間隔 ：首曲線1公尺，計曲線5公尺．

1 ： 1,000

主辦機關 ： 高雄市政府
測製時間 ： 中華民國 104年 12 月
測製單位 ： 至盛國土科技顧問股份有限公司

圖例(摘要)

衛星控制點，航測佈標點	△	✦	儲存槽，獨立標高點	⑦	×12.5	市區道路，鄰路面道路	
精密導線點，一等水準點	◎	⊡	交通號誌，交通標誌	⊘	⊕	地類界 田 埂	
永久性房屋，3樓RC造		3R	闊葉林，竹 林	⁂	⁂	圍 牆，柵 欄	
2樓磚造，1樓金屬造	2B	1M	水 田，旱作地	⊔	⊔	擋土牆 ， 籬	
廢 墟，建築中房屋	廢	在	果 園，獨立樹	♁	♁	路 堤，土 坎	
寺 廟，臨時性房屋	花	工	草 地， 園	⁂	⁂	路 塹，駁 坎	
電線桿，路燈	⊸	✳	空 地，獨立基	(空)	⊥	河 流， 時令河	
						橋 ，水 閘	
						水 溝，河川流向	

行政界線略圖

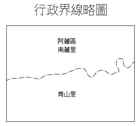

圖幅接合表

2517	2617	2717
2516	2616	2716

都市計畫地形圖

181600 2530200 182400 2530200

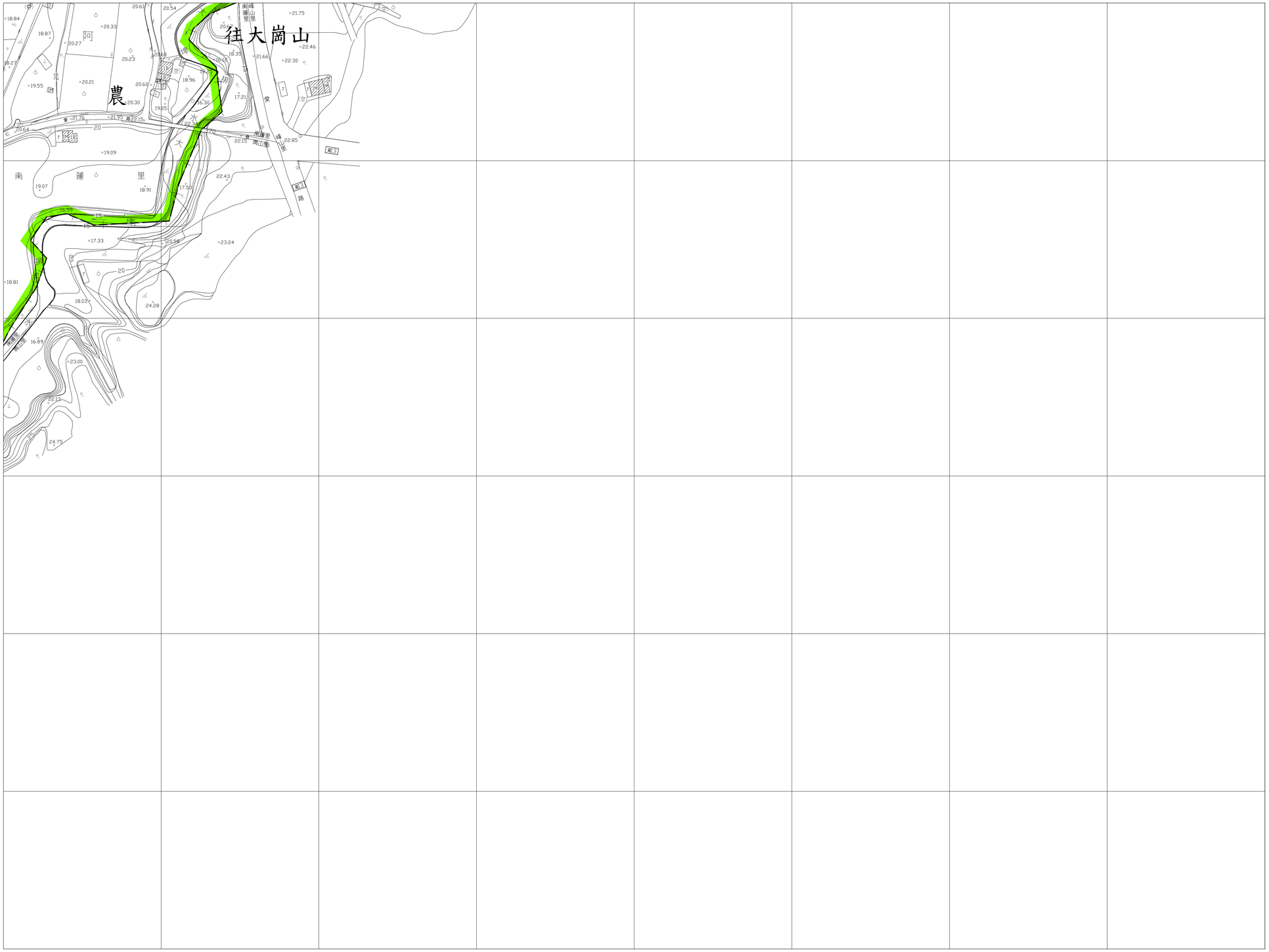
往大崗山
農
南
蓮
里
阿
蓮
大
埔
里
南蓮里
崗山里
蓮山里
蓮山路
蓮山
蓮山
蓮山