


變更高雄市大樹都市計畫(第三次通盤檢討)(第一階段)案計畫圖



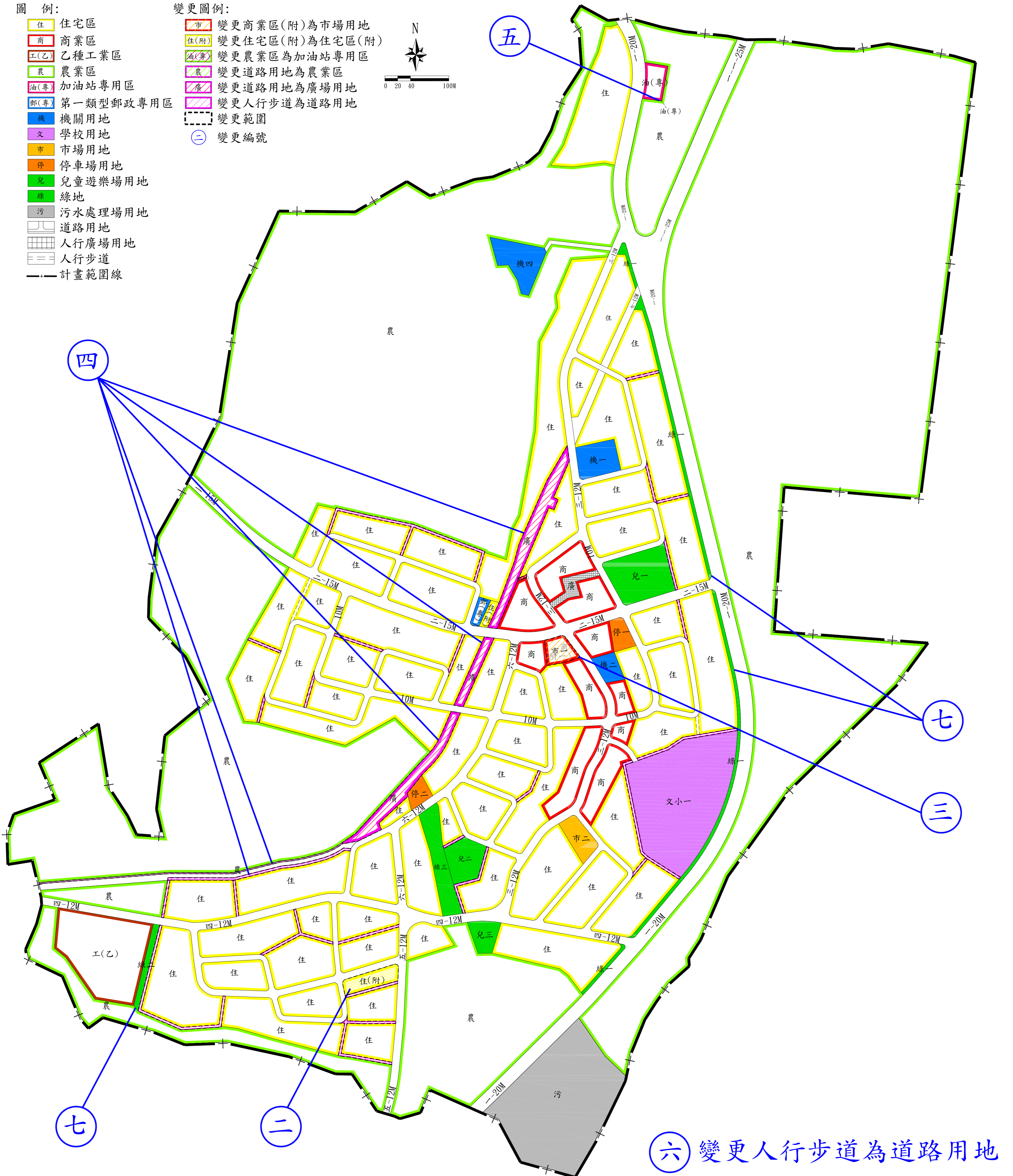
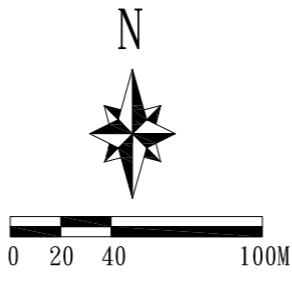
比例尺：1/3000

圖例：

- 住宅區
- 商業區
- 乙種工業區
- 農業區
- 加油站專用區
- 第一類型郵政專用區
- 機關用地
- 學校用地
- 市場用地
- 停車場用地
- 兒童遊樂場用地
- 綠地
- 污水處理場用地
- 道路用地
- 人行廣場用地
- 人行步道
- 計畫範圍線

變更圖例：

- 變更商業區(附)為市場用地
- 變更住宅區(附)為住宅區(附)
- 變更農業區為加油站專用區
- 變更道路用地為農業區
- 變更道路用地為廣場用地
- 變更人行步道為道路用地
- 變更範圍
- 變更編號



註：1. 計畫圖上「附」部分，其附帶條件之規定，另詳該次通盤檢討計畫書。
2. 凡本次通盤檢討未指明變更部分，均以原有計畫為準。