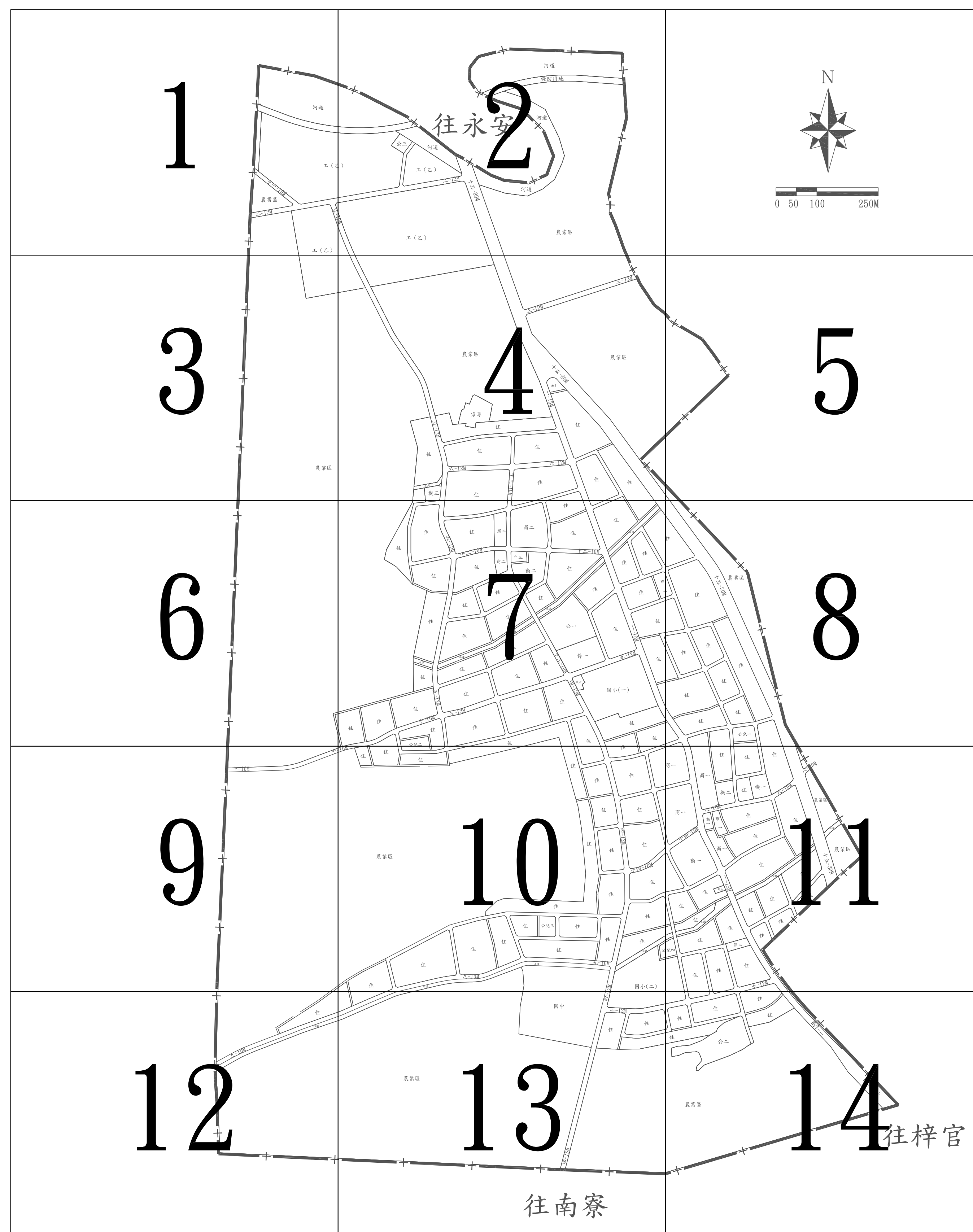


擴大及變更高雄市彌陀都市計畫(第四次  
通盤檢討)暨都市計畫圖重製案計畫圖

比例尺：1/1000  
中華民國104年11月

# 擴大及變更高雄市彌陀都市計畫(第四次通盤檢討)暨都市計畫圖重製案 接幅圖





圖例：

- 住宅區
- 商業區
- 乙種工業區
- 農業區
- 宗教專用區
- 加油站專用區
- 機關用地
- 郵政事業用地
- 公園用地
- 鄰里公園兼兒童遊樂場用地
- 學校用地
- 零售市場用地
- 停車場用地
- 河道、水溝用地
- 堤防用地
- 人行步道
- 道路用地
- 原計畫範圍線
- 計畫範圍線
- 附帶條件範圍線

變更圖例：

- 變更範圍外為農業區
- 變更範圍外為道路用地
- 變更範圍外為公園用地
- 變更住宅區為第一類型郵政專用區
- 變更住宅區為國小用地
- 變更住宅區為道路用地
- 變更住宅區為道路用地(附)
- 變更商業區為住宅區(附)
- 變更商業區為道路用地(附)
- 變更乙種工業區為綠地用地
- 變更農業區為住宅區(附)
- 變更農業區為乙種工業區(附)
- 變更農業區為宗教專用區(附)
- 變更農業區為公園用地
- 變更農業區為綠地用地(附)
- 變更農業區為國中用地
- 變更農業區為道路用地(附)
- 變更郵政事業用地為第一類型郵政專用區
- 變更公園用地為乙種工業區
- 變更公園用地為道路用地
- 變更鄰里公園兼兒童遊樂場用地為鄰里公園兼兒童遊樂場用地(附)
- 變更國小用地為住宅區
- 變更國小用地為國小用地(附)
- 變更國中用地為宗教專用區(附)
- 變更國中用地為農業區
- 變更河道用地為範圍外
- 變更河道用地為農業區
- 變更河道用地為公園用地
- 變更河道用地為道路用地
- 變更堤防用地為範圍外
- 變更人行步道用地為住宅區
- 變更人行步道用地為道路用地
- 變更人行步道用地為道路用地(附)
- 變更道路用地為乙種工業區
- 變更道路用地為農業區
- 變更道路用地為道路用地(附)



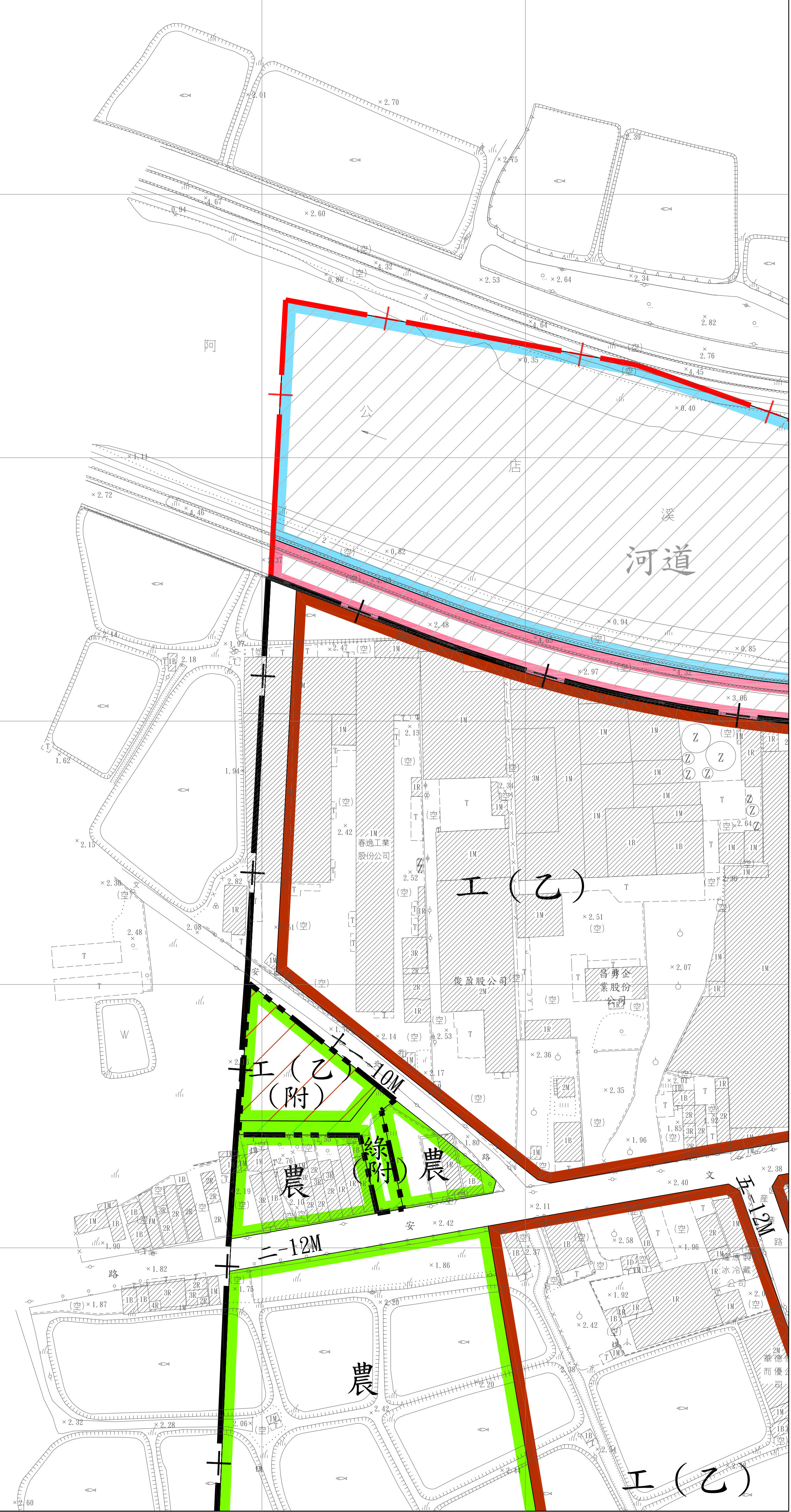
	1	2
	3	4

170400  
2522400

171200  
2522400

2521800  
170400

2521800  
171200



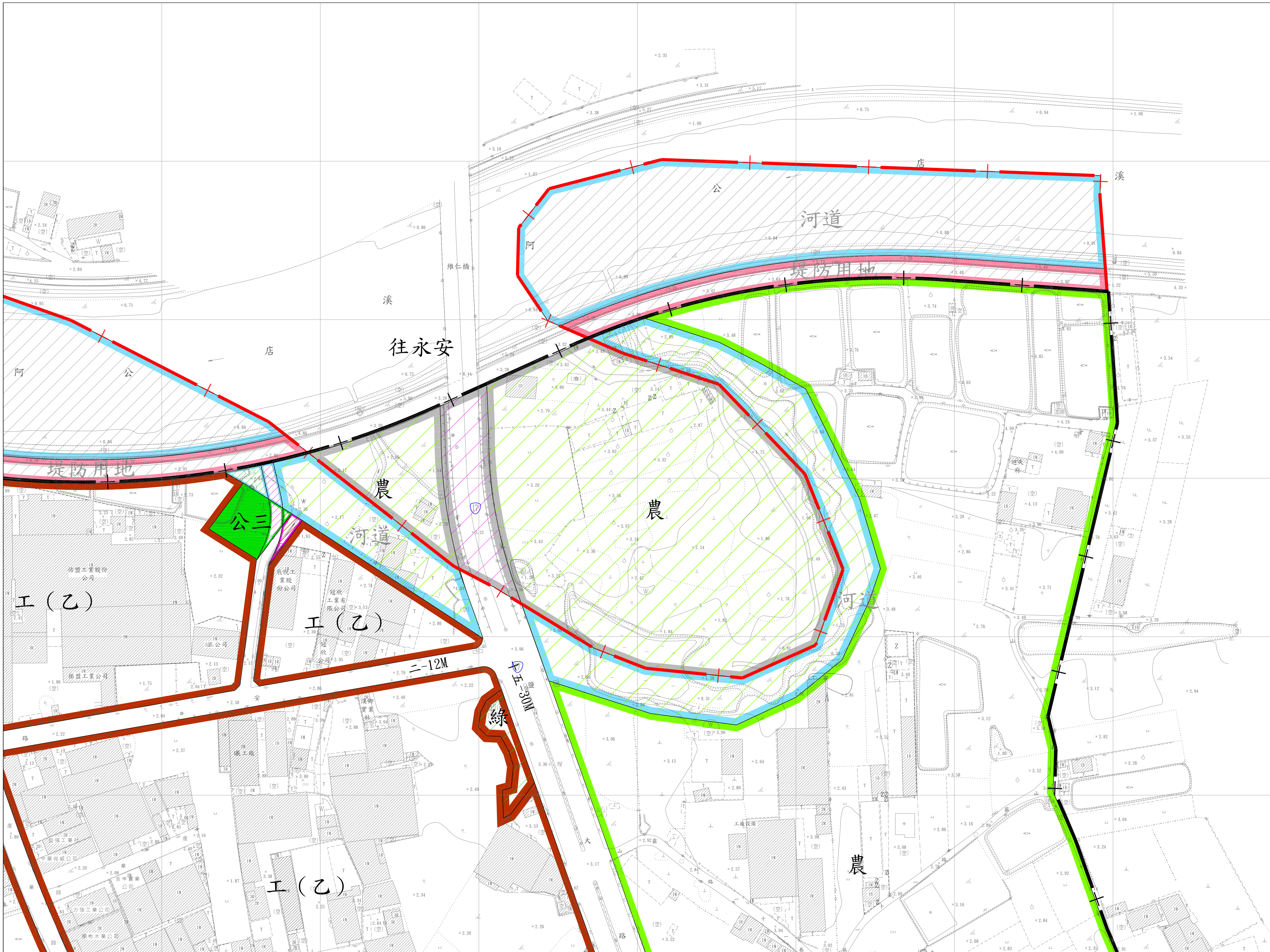
擴大及變更高雄市彌陀都市計畫(第四次通盤檢討)暨都市計畫圖重製案計畫圖



1	2
3	4 5

171200  
2522400

172000  
2522400



2521800  
171200

2521800  
172000

擴大及變更高雄市彌陀都市計畫(第四次通盤檢討)暨都市計畫圖重製案計畫圖



1	2
3	4
6	7

170400  
2521800

171200  
2521800



擴大及變更高雄市彌陀都市計畫(第四次通盤檢討)暨都市計畫圖重製案計畫圖

2521200  
170400

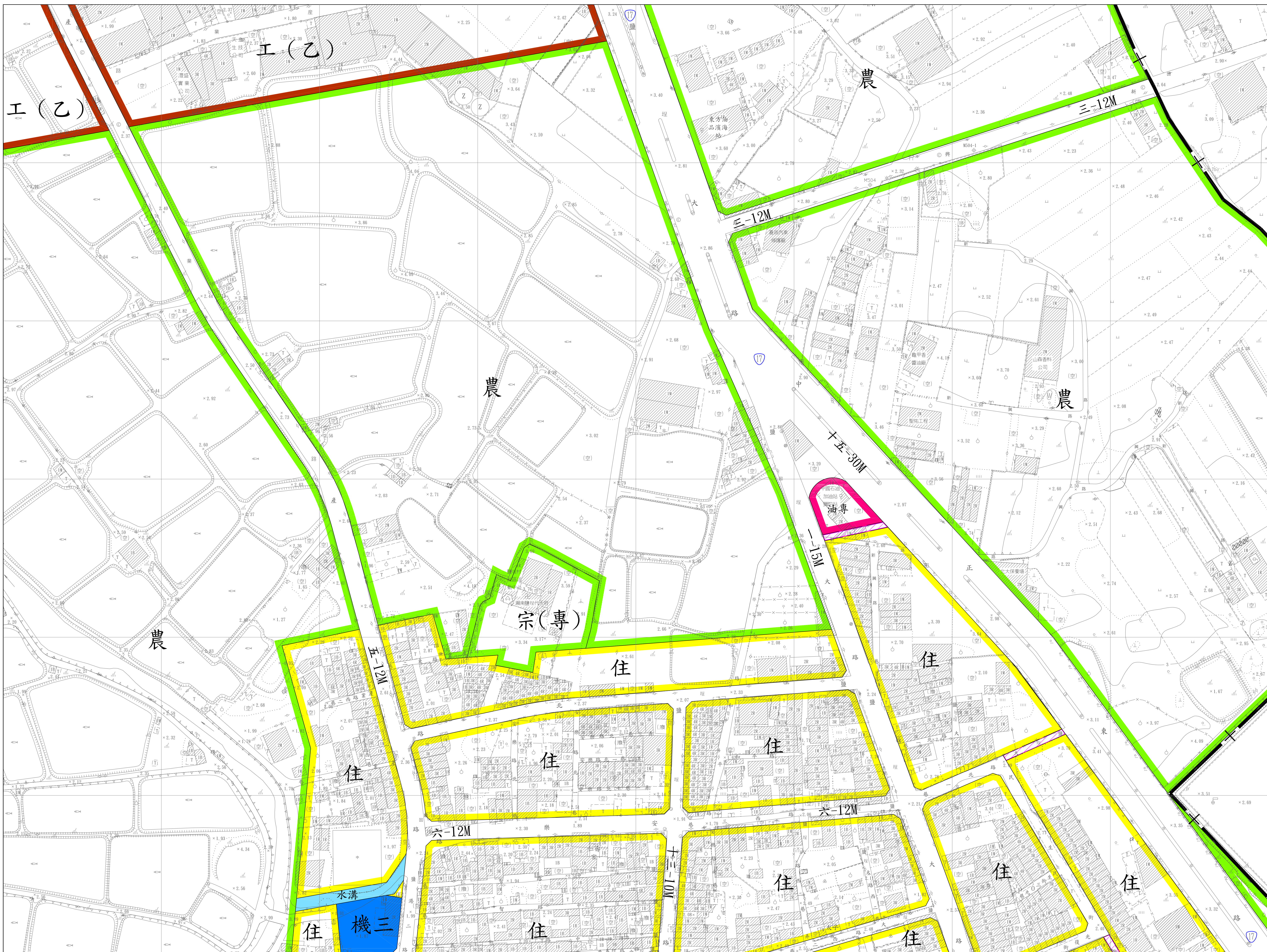
2521200  
171200



1	2
3	4
6	7

171200  
2521800

172000  
2521800



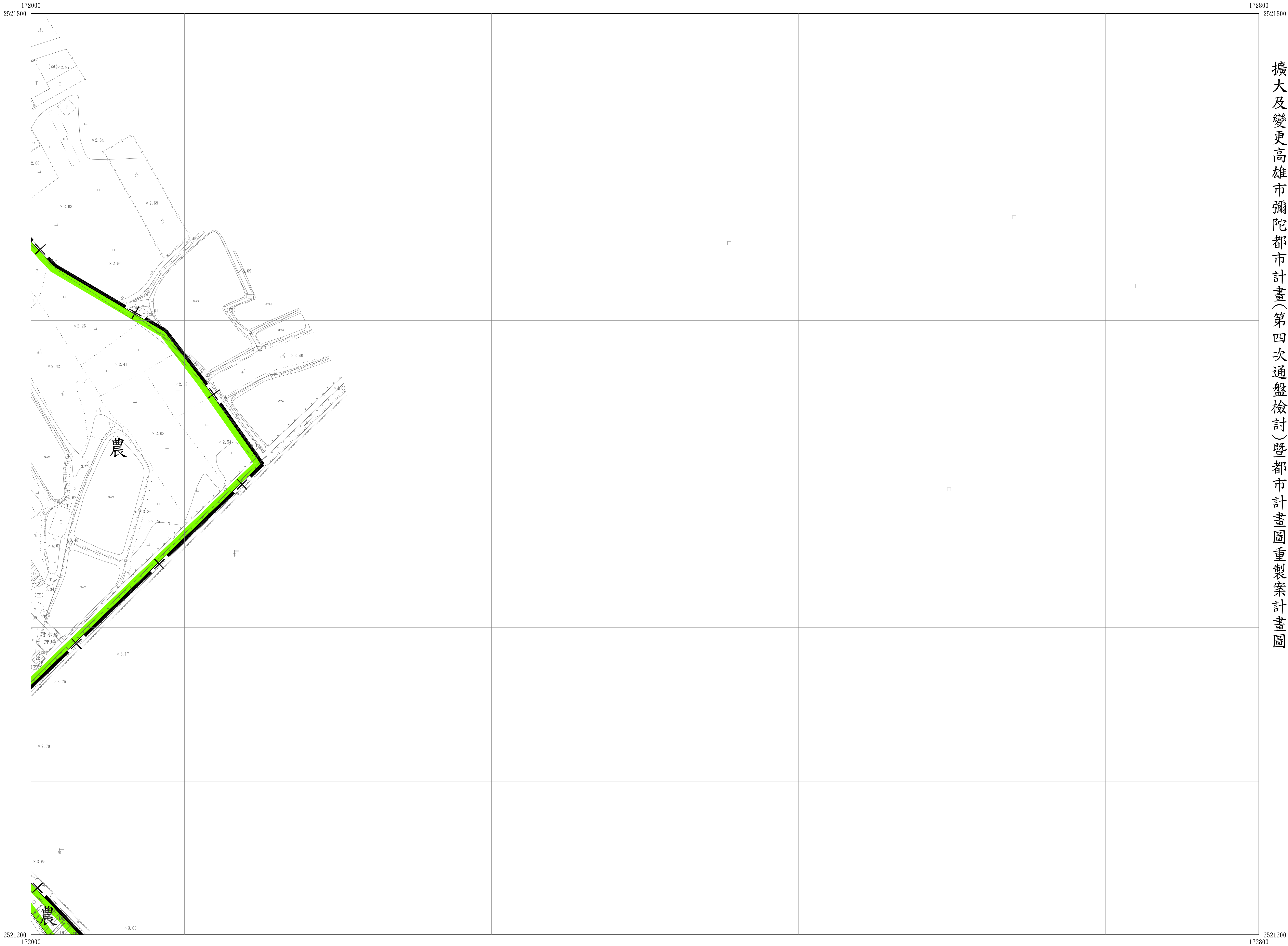
2521200  
171200

2521200  
172000

擴大及變更高雄市彌陀都市計畫(第四次通盤檢討)暨都市計畫圖重製案計畫圖



2		
4	5	
7	8	



擴大及變更高雄市彌陀都市計畫(第四次通盤檢討)暨都市計畫圖重製案計畫圖



	3	4
	6	7
	9	10

170400  
2521200

171200  
2521200

2520600  
170400

2520600  
171200



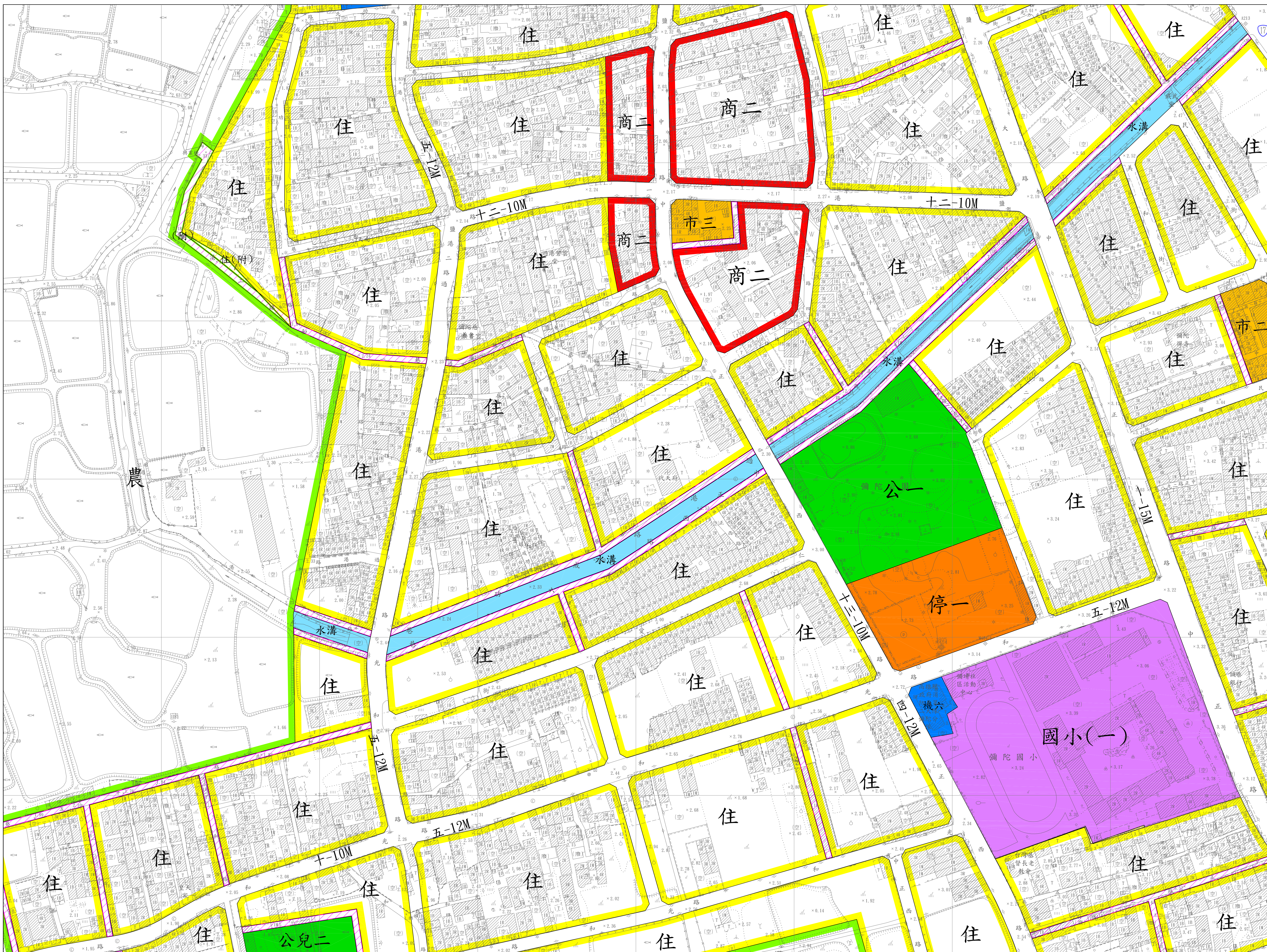
擴大及變更高雄市彌陀都市計畫(第四次通盤檢討)暨都市計畫圖重製案計畫圖



3	4	5
6	7	8
9	10	11

171200  
2521200

172000  
2521200



擴大及變更高雄市彌陀都市計畫(第四次通盤檢討)暨都市計畫圖重製案計畫圖

2520600  
171200

2520600  
172000



4	5
7	8
10	11

172000  
2521200

172800  
2521200



2520600  
172000

2520600  
172800

擴大及變更高雄市彌陀都市計畫(第四次通盤檢討)暨都市計畫圖重製案計畫圖



6	7
9	10
12	13

170400  
2520600

171200  
2520600



2520000  
170400

2520000  
171200

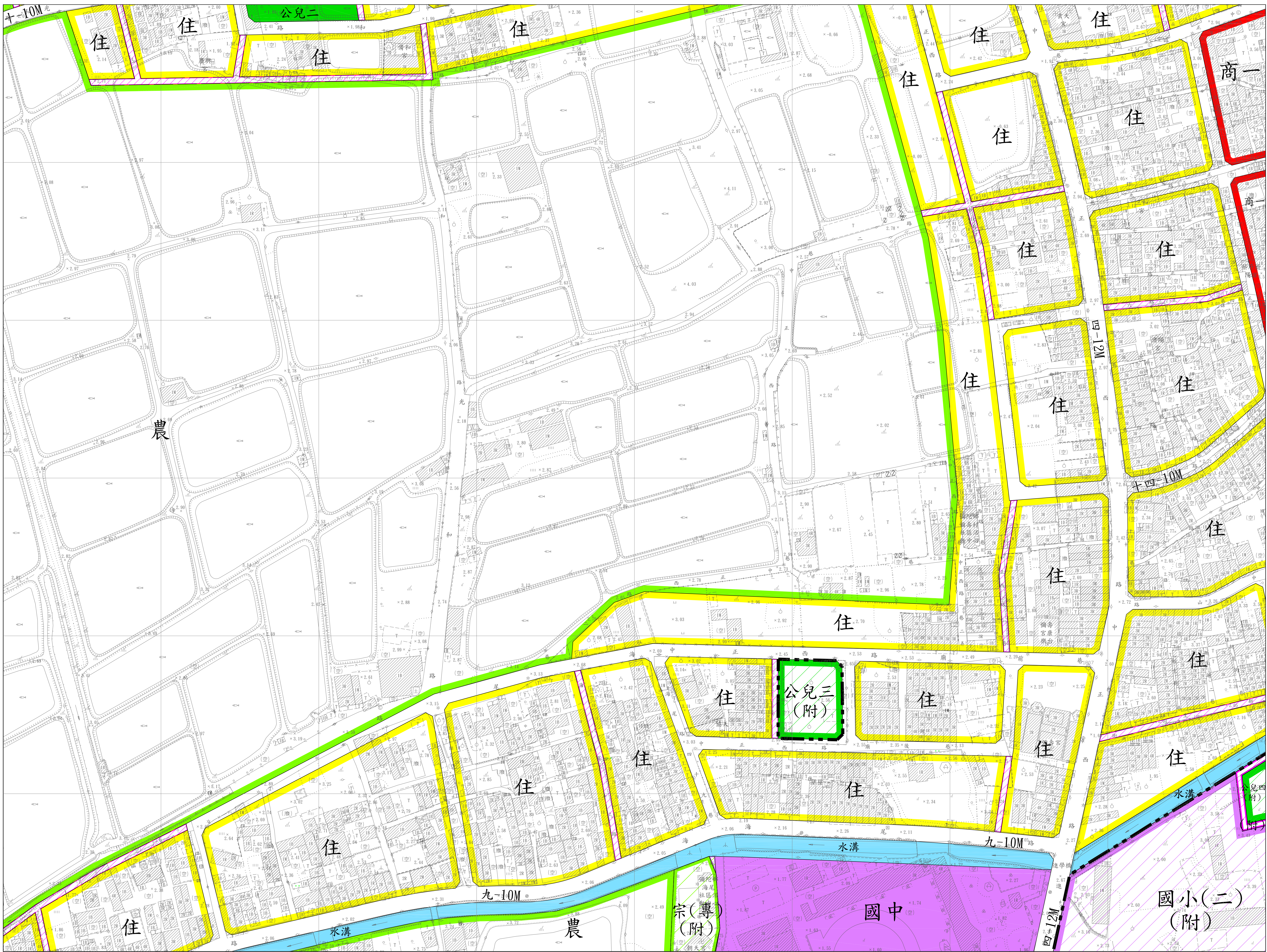
擴大及變更高雄市彌陀都市計畫(第四次通盤檢討)暨都市計畫圖重製案計畫圖



6	7	8
9	10	11
12	13	14

171200  
2520600

172000  
2520600



2520000  
171200

2520000  
172000

擴大及變更高雄市彌陀都市計畫(第四次通盤檢討)暨都市計畫圖重製案計畫圖







	9	10
	12	13

170400  
2520000

171200  
2520000

2519400  
170400

2519400  
171200



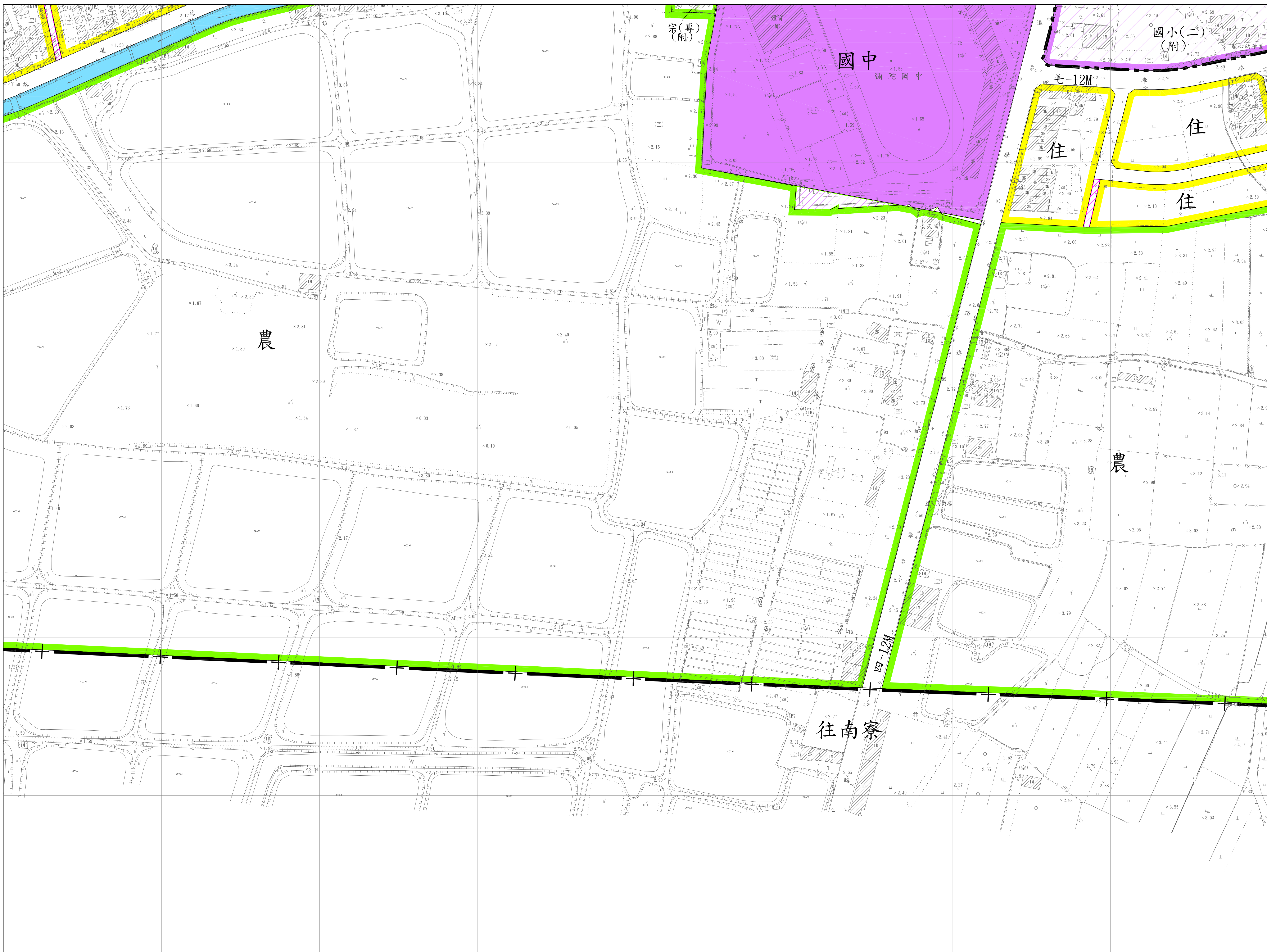
擴大及變更高雄市彌陀都市計畫(第四次通盤檢討)暨都市計畫圖重製案計畫圖



9	10	11
12	13	14

171200  
2520000

172000  
2520000



2519400  
171200

2519400  
172000

擴大及變更高雄市彌陀都市計畫(第四次通盤檢討)暨都市計畫圖重製案計畫圖



10	11
13	14

172000  
2520000

172800  
2520000



2519400  
172000

2519400  
172800

擴大及變更高雄市彌陀都市計畫(第四次通盤檢討)暨都市計畫圖重製案計畫圖