


變更高雄市大樹都市計畫案  
(第三次通盤檢討)(第一階段)


樁位成果簿




高雄市政府

日期：中華民國 106 年 04 月

變更高雄市大樹都市計畫案  
(第三次通盤檢討)(第一階段)



樁位成果簿



委託單位：高雄市政府都市發展局

測量單位：至盛國土科技顧問股份有限公司

日期：中華民國 106 年 04 月



# 樁 位 成 果 表

計畫名稱：變更高雄市大樹都市計畫(第三次通盤檢討)(第一階段)案

第 1 頁 共 2 頁

樁號	樁別	橫坐標	縱坐標	埋樁時地類	備註
R95	界樁	191366.659	2509846.960	果園/虛樁	TWD97
R96	界樁	191366.655	2509844.536	果園/虛樁	TWD97
R97	界樁	191391.826	2509849.169	果園/虛樁	TWD97
R98	界樁	191364.291	2509842.921	果園/虛樁	TWD97, BC
R99	界樁	191348.520	2509833.838	果園/虛樁	TWD97, MC
R100	界樁	191331.390	2509827.694	果園/虛樁	TWD97, EC
R101	界樁	191315.219	2509823.473	果園/虛樁	TWD97, BC
R102	界樁	191293.451	2509818.890	果園/虛樁	TWD97, MC
R103	界樁	191271.345	2509816.404	果園/虛樁	TWD97, EC
R104	界樁	191196.061	2509797.739	果園/虛樁	TWD97
R105	界樁	191095.139	2509798.019	果園/虛樁	TWD97
R106	界樁	190892.313	2509782.223	果園/虛樁	TWD97
H70-1	中心樁	190629.185	2510498.008	廢樁	TWD67
M9	界樁	191363.153	2509844.566	廢樁	TWD97
		190536.161	2510053.246		TWD67
M10	界樁	191347.645	2509835.637	廢樁	TWD97
		190520.731	2510044.367		TWD67
M11	界樁	191330.885	2509829.629	廢樁	TWD97
		190503.972	2510038.358		TWD67
M12	界樁	191314.714	2509825.408	廢樁	TWD97
		190487.804	2510034.136		TWD67

製表：曾永江

校核：楊志強

至盛國上科技顧問股份有限公司

