

變更鳥松(仁美地區)都市計畫
(第二次通盤檢討(第二階段))案

樁位成果簿



高雄市政府

日期：中華民國 106 年 04 月

變更鳥松(仁美地區)都市計畫
(第二次通盤檢討(第二階段))案

樁位成果簿



委託單位：高雄市鳥松區仁倉自辦重劃會

測量單位：禾益工程顧問有限公司

日期：中華民國 106 年 04 月

樁位坐標表

計畫名稱：變更鳥松(仁美地區)都市計畫(第二次通盤檢討(第二階段))案


第 1 頁共 1 頁

點號	樁別	縱坐標 (Y)	橫坐標 (X)	埋樁時地類	備註
R1009	界樁	2505725.734	186640.773	柏油路	新增 TWD67
R1010	界樁	2505759.485	186641.354	柏油路	新增 TWD67
R1011	界樁	2505750.574	186693.268	混凝土地	新增 TWD67
R1012	界樁	2505724.501	186683.357	混凝土地	新增 TWD67
R513	界樁	2505747.870	186692.240		廢樁

製表者：謝欽達

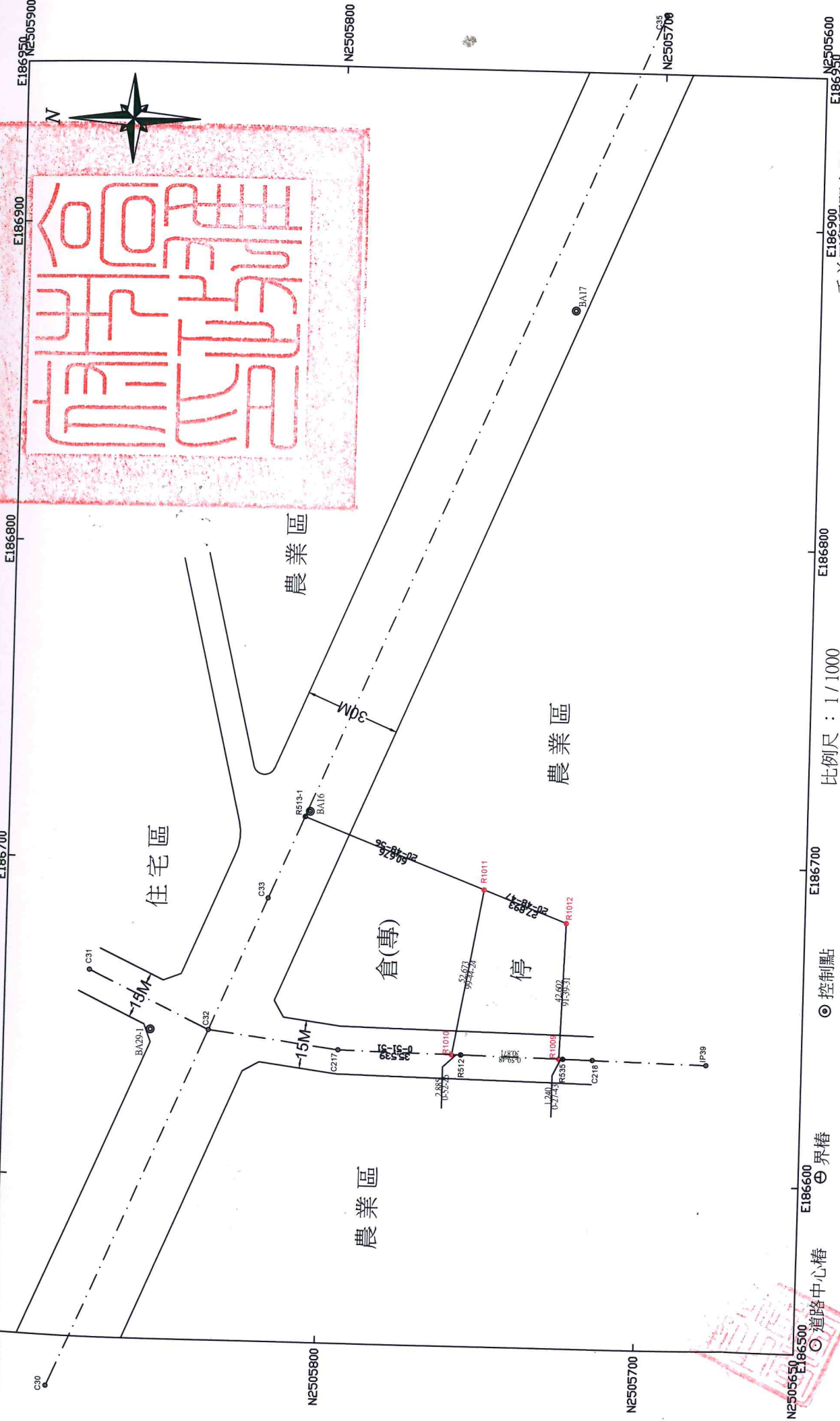

校核者：莊進郎

禾益工程顧問有限公司



「變更烏松(仁美地區)都市計畫(第二次通盤檢討(第二階段))案」樁位圖

中華民國106年4月6日



● 道路中心樁
● 界樁

◎ 控制點

比例尺：1 / 1000

禾益工程顧問有限公司測製

